

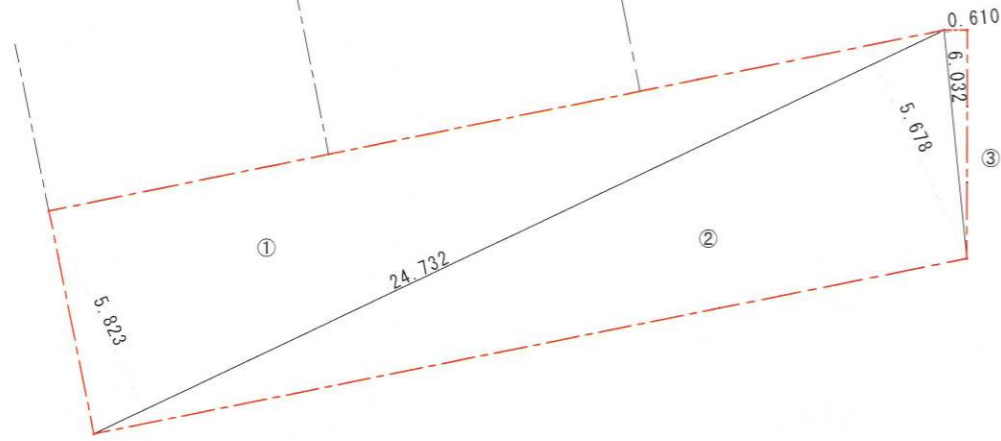
[位置指定]H22-014-3

位置指定道路面積

S = 1 : 200

道路求積表

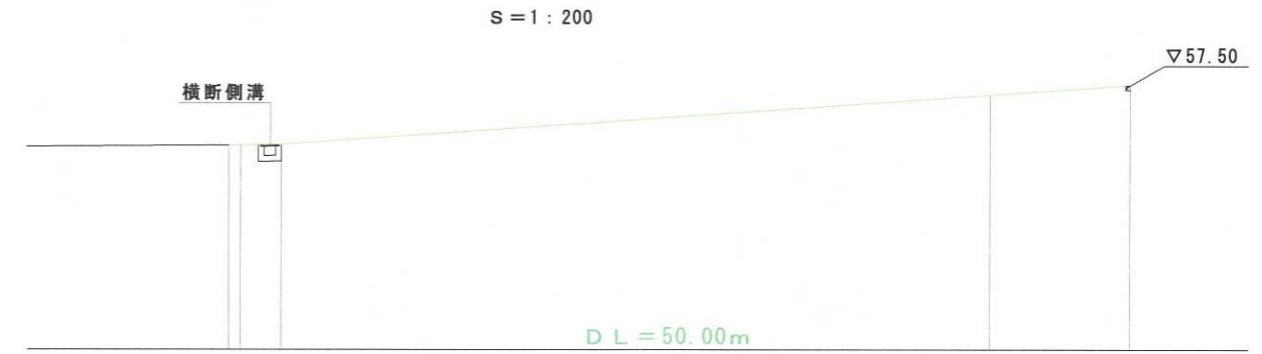
番号	底辺	高さ	倍面積
①	24.732	5.823	144.014436
②	24.732	5.678	140.428296
③	6.032	0.610	3.679520
合計			288.122252
1/2			144.061126
面積			144.06㎡



・表示内容は指定申請時のものであり、現況と相違している場合があります。
 ・実際の幅員、延長が指定と異なる場合、復元等が必要となりますので、窓口でご相談下さい。
 ・指定区域の一部が廃止済の場合がありますので、ご注意ください。

道路縦断図

S = 1 : 200

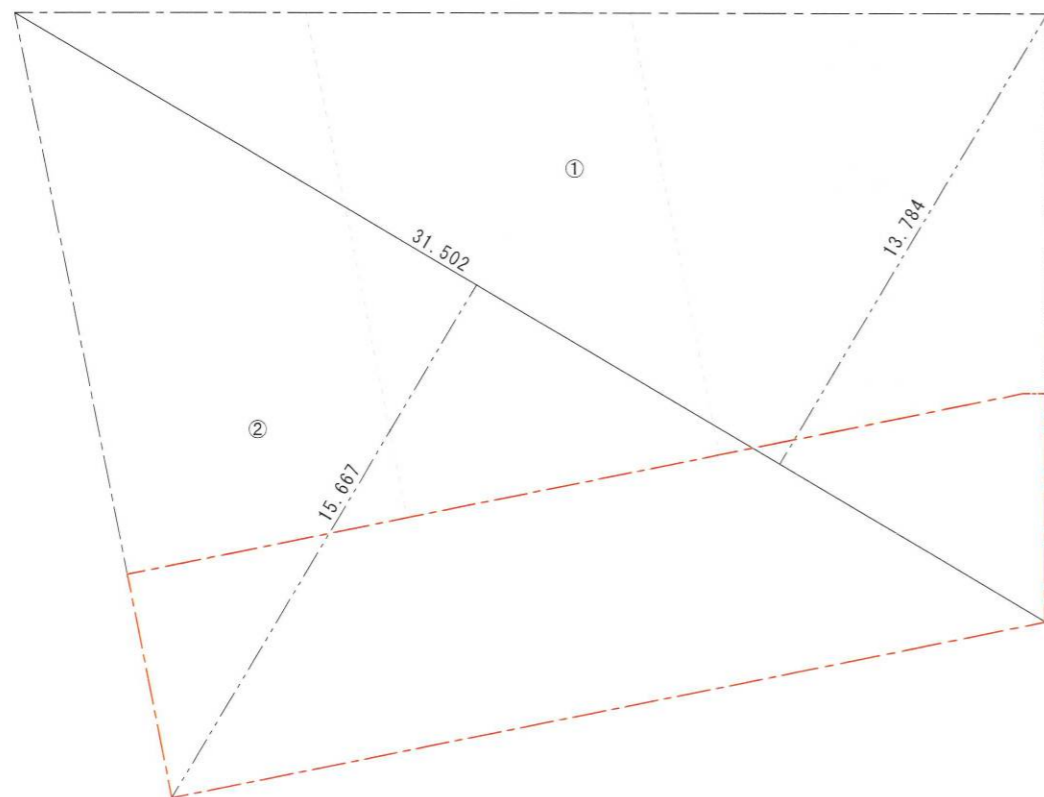


団地面積

S = 1 : 200

団地面積求積表

番号	底辺	高さ	倍面積
①	31.502	13.784	434.223568
②	31.502	15.667	493.541834
合計			927.765402
1/2			463.882701
面積			463.88㎡



配勾	i = 0.6%		i = 7.0%		L = 22.32m	
計画高	55.41	55.43	56.73	57.00		
現況高	55.40					
追加距離	0.00	0.307	20.00	23.69		
単距離	0.00	0.307	18.63	3.69		
測点	NO. 0		NO. 1	+3.69 NO. 1 (E.P.)		
曲線						

・表示内容は指定申請時のものであり、現況と相違している場合があります。
 ・実際の幅員、延長が指定と異なる場合、復元等が必要となりますので、窓口でご相談下さい。
 ・指定区域の一部が廃止済の場合がありますので、ご注意ください。