

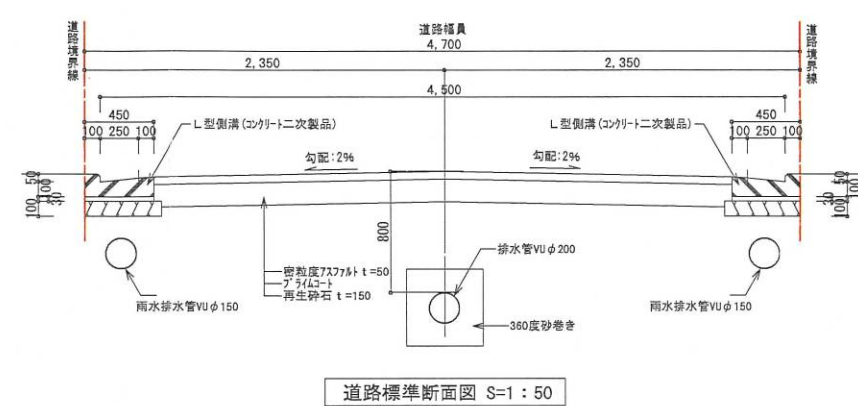
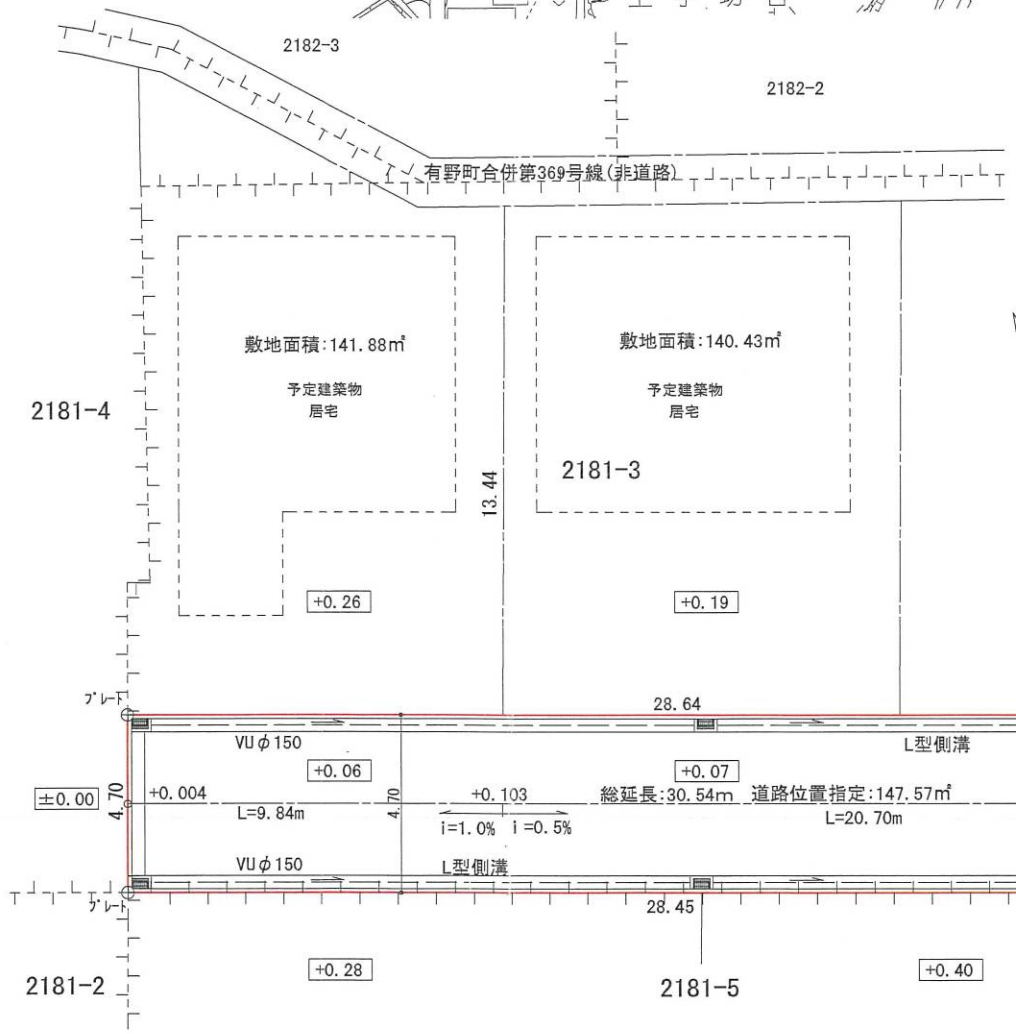
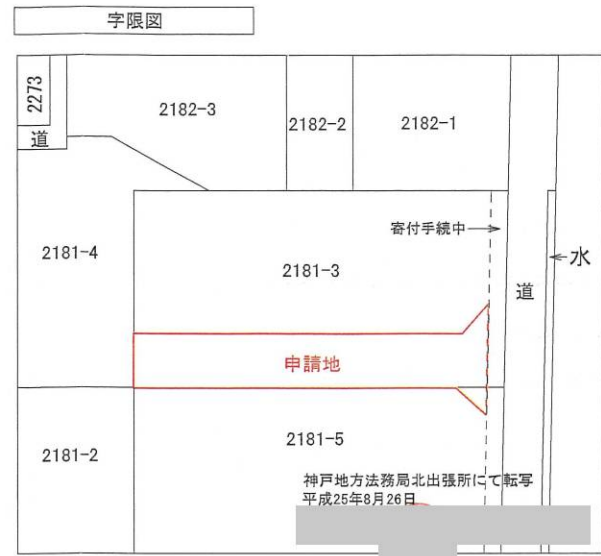
[位置指定]H25-026-2

・表示内容は指定申請時のものであり、現況と相違している場合があります。
 ・実際の幅員、延長が指定と異なる場合、復元等が必要となりますので、窓口でご相談下さい。
 ・指定区域の一部が廃止済の場合がありますので、ご注意ください。

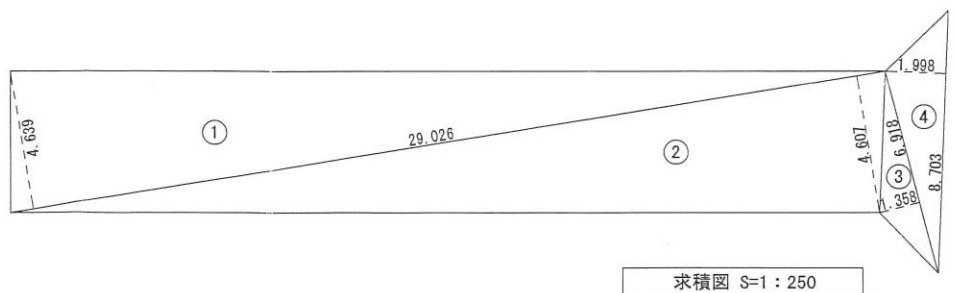
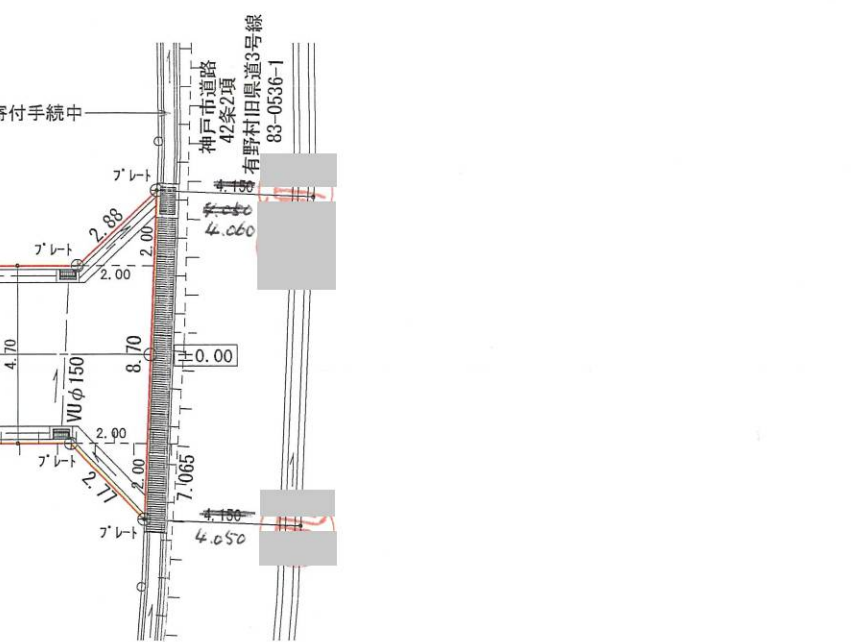
付近見取図 S=1 : 2500



字限図



道路平面図 S=1 : 200



求積図 S=1 : 250

- 凡例
- 方位: 北方向
 - 申請する道路の位置(朱線): 朱色線
 - 標識の位置: 十字標識
 - 下水・側溝等: 線状標識
 - 既存道路: 実線
 - 地番界: 点線
 - 敷地界: 虚線
 - 予定建築物: 点線枠

道路面積			
区画	幅員(m)	高さ(m)	積面積(m ²)
①	29.026	4.639	134.651614
②	29.026	4.607	133.722782
③	6.918	1.358	9.394644
④	8.703	1.998	17.388594
積面積計			295.157634
面積(m ²)			147.57

・表示内容は指定申請時のものであり、現況と相違している場合があります。
 ・実際の幅員、延長が指定と異なる場合、復元等が必要となりますので、窓口でご相談下さい。
 ・指定区域の一部が廃止済の場合がありますので、ご注意ください。