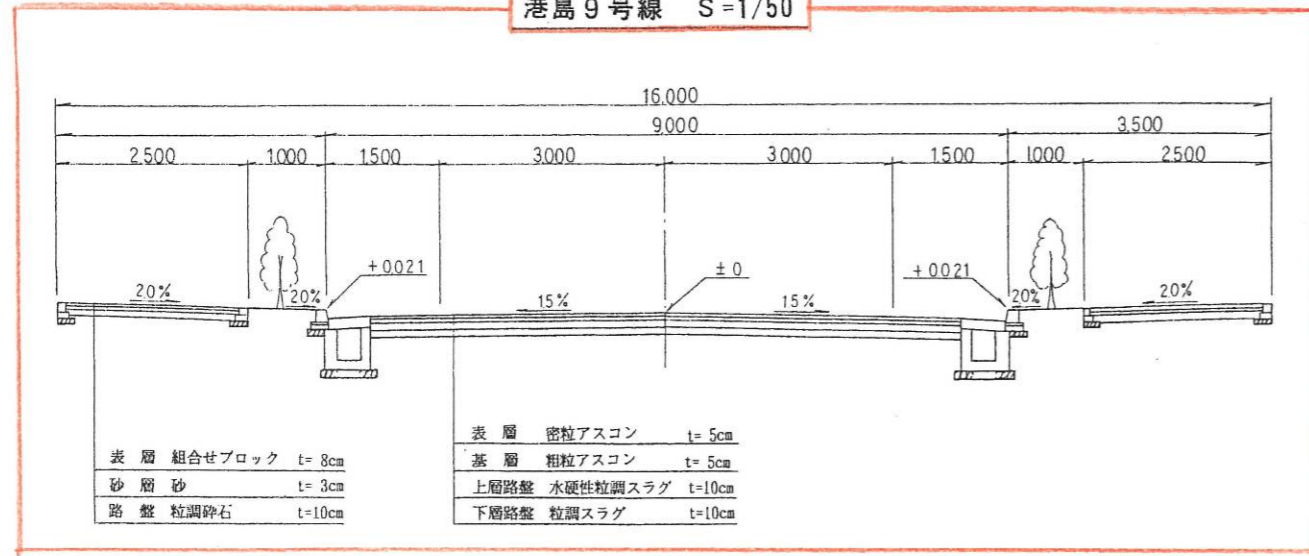


標準断面図 (その3)

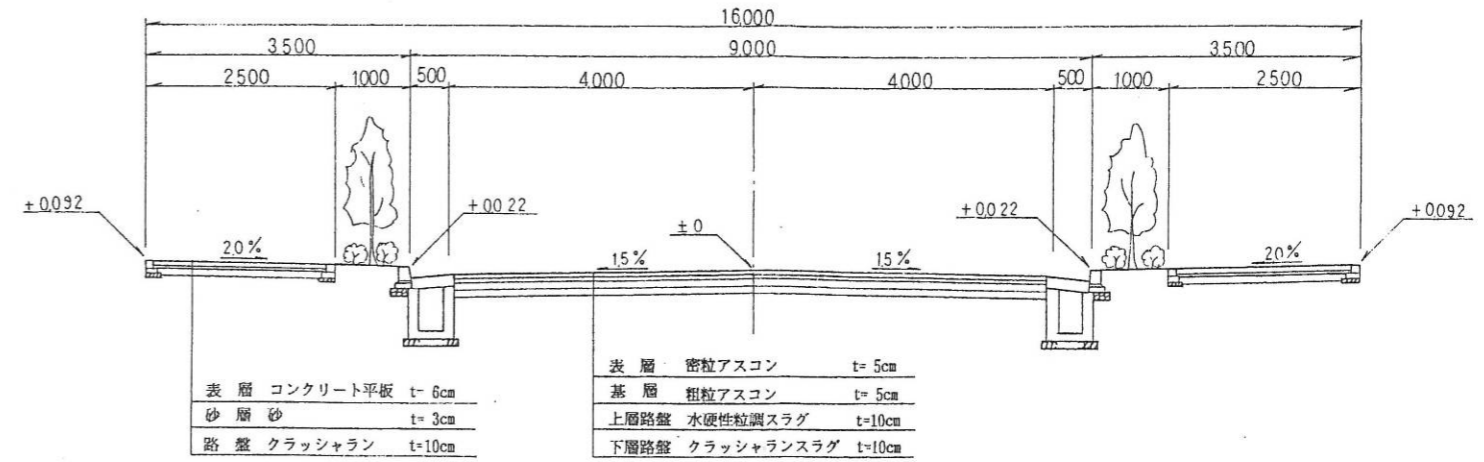
S = 1/50

・表示内容は指定申請時のものであり、現況と相違している場合があります。
 ・実際の幅員、延長が指定と異なる場合、復元等が必要となりますので、窓口でご相談下さい。
 ・指定区域の一部が廃止済の場合がありますので、ご注意ください。

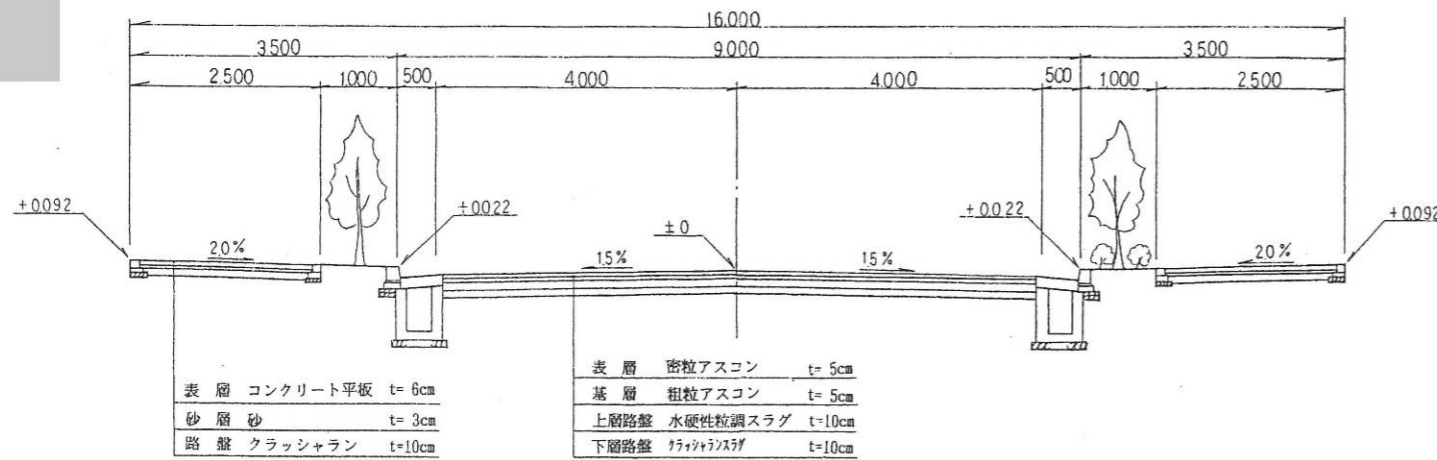
港島9号線 S=1/50



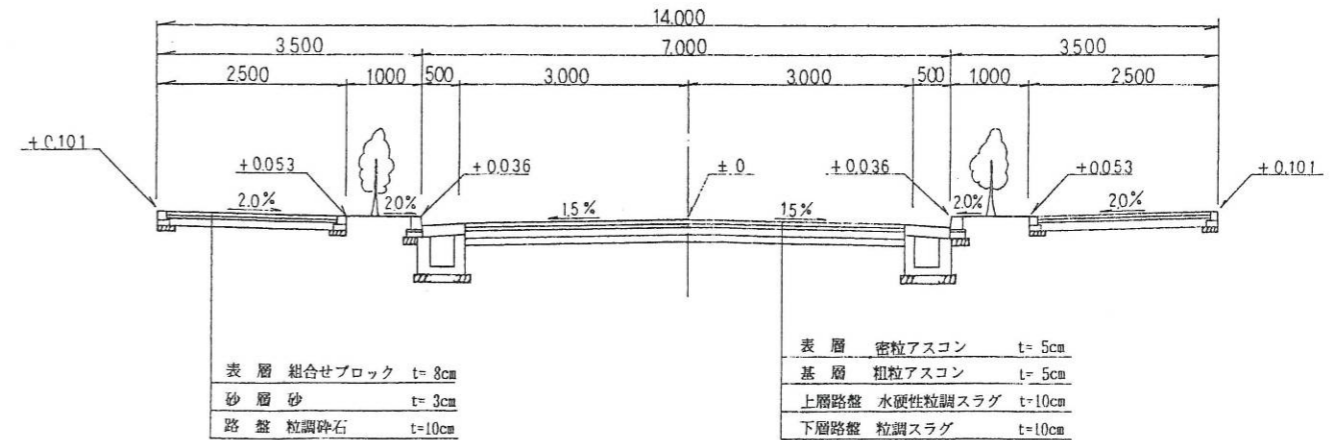
港島12号線 S=1/50



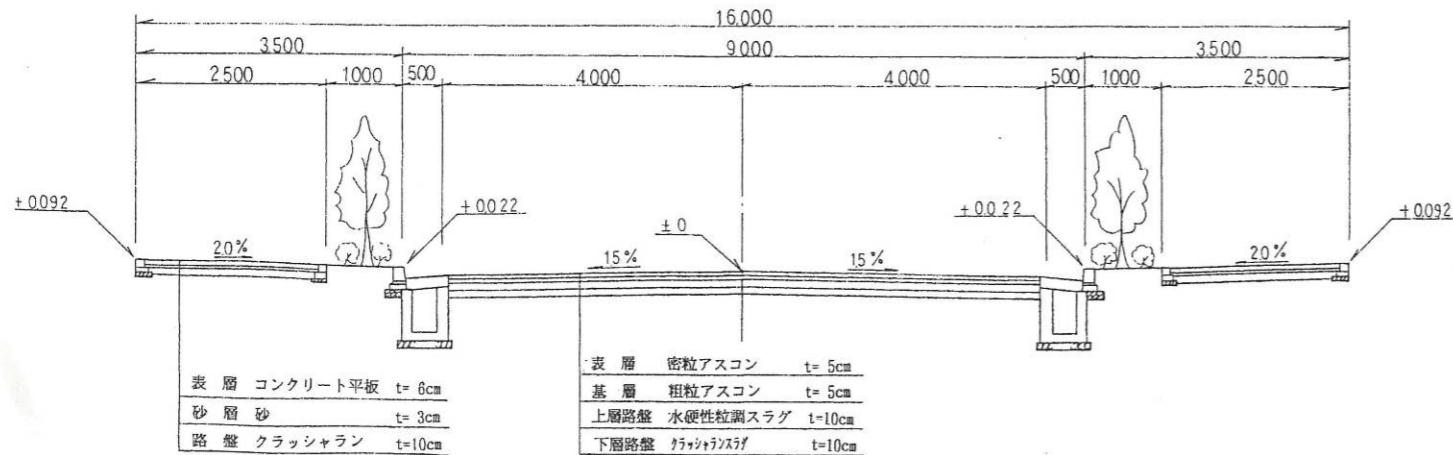
港島10号線 S=1/50



港島13号線 S=1/50



港島11号線 S=1/50



・表示内容は指定申請時のものであり、現況と相違している場合があります。
 ・実際の幅員、延長が指定と異なる場合、復元等が必要となりますので、窓口でご相談下さい。
 ・指定区域の一部が廃止済の場合がありますので、ご注意ください。

名称		標準断面図 (その3)	
設計年月日	図面枚数	枚の内	
平成 年 月 日			
課	係	組	図
長	長	長	長
神戸市港湾整備局新都市整備本部工務課 S=1/50			