







- 第5号議案 神戸国際港都建設計画区域区分の変更 位置図
- 第6号議案 神戸国際港都建設計画用途地域の変更 位置図
- 第8号議案 神戸国際港都建設計画高度地区の変更 位置図
- 第9号議案 神戸国際港都建設計画防火地域及び準防火地域の変更 位置図
- 諮問事項② 神戸市都市空間向上計画（立地適正化計画）の変更 位置図

凡 例	
	区域区分界
	市街化区域
	市街化区域に編入
	暫定市街化調整区域から市街化調整区域に編入
	市街化調整区域に編入
	市街化区域から暫定市街化調整区域に編入
○/p○	変更一覧表（計画書p51）の地区番号/計画図のページ番号

