

特定(防重)ため池マップ操作方法 (スマホ版)

①神戸市情報マップのページにて、「神戸市情報マップ (スマホ版)」を選択します。

神戸市情報マップ

神戸市情報マップとは



地図情報サイト「神戸市情報マップ」は、インターネットを利用して地図上の位置情報やその位置情報に様々な行政情報を関連付けて配信することで、市民サービスの向上を目指します。これまで文字のみで案内していた行政情報を地図に関連付けて視覚的に表現することで、より分かりやすい情報発信を行います。

[神戸市情報マップ \(PC版\)](#)

[神戸市情報マップ \(スマホ版\)](#)

用途地域や都市計画決定された道路・公園等の都市計画情報については、以下のサイトをご覧ください。こちらの内容の詳細については、[都市計画情報 \(用途地域など\) 検索のご案内](#)をご覧ください。

②マップの種類にて、「安心・安全・防災」の「特定(防重)ため池マップ」を選択します。

マップ切替	
都市計画・まちづくり	
用途地域	>
防火・準防火地域	>
都市計画道路の整備状況	>
公園、広場などの都市施設	>
土地区画整理事業など	>
臨港、文教、大規模集客施設制限地区など	>
地区計画、建築協定など	>

再生水管理設情報	>
河川図	>
安心・安全・防災	>
避難場所マップ	>
土砂災害・水害ハザードマップ	>
津波ハザードマップ (南海トラフ巨大地震津波浸水想定図)	>

避難場所マップ(韓国語版)	>
토사재해·수해 해저드 맵(한국어판)	>
津波ハザードマップ (南海トラフ巨大地震津波浸水想定図) (韓国語版)	>
こまらんトイレ設置箇所一覧	>
消防署	>
神戸市交通事故MAP (2017~2019年)	>
警察署・交番	>
山岳事故マップ	>
消防法違反のある対象物	>
特定(防重)ため池マップ	>
わが家の避難マップ印刷用	>
くらし・すまい	
市役所・区役所	>
こうべバリアフリー情報マップ	>
こうべ・だれでもトイレ設置施設一覧	>

③特定(防重)ため池マップおよびシステム全般のご利用上の注意が表示されますので、確認のうえ内容に同意いただければ「同意する」を選択します。

※同意いただけない場合は、特定(防重)ため池マップを表示することができません。

ご利用上の注意	
<p>本システムは、神戸市における行政情報を、インターネットを通じて皆様にわかりやすく公開・提供するシステムです。ご利用の際は、次の利用条件に同意の上、お進みください。</p> <p>特定(防重)ため池マップについて</p> <p>本システムは、「特定ため池」、「防災重点農業用ため池」及び一部官公庁等の位置を表示したものです。</p> <p>「特定ため池」とは、「農業用ため池の管理及び保全に関する法律」及び「ため池の保全等に関する条例(兵庫県)」により兵庫県が指定したため池の総称で、万が一決壊した場合に下流の家屋や公共施設等、農地・農業用施設等に被害を及ぼすおそれのあるものです。</p> <p>「防災重点農業用ため池」とは、「防災重点農業用ため池に係る防災工事等の推進に関する特別措置法」により兵庫県が指定したもので、万が一決壊した場合に下流の家屋や公共施設等に被害を及ぼすおそれのあるものです(農地・農業用施設は含まれない)。</p> <p>「特定ため池」、「防災重点農業用ため池」に指定されていることは、ただちに危険を伴うことを示すものではありません。</p> <p>本システムに掲載している避難場所は、災害対策基本法に基づく災害のために指定されたものであり、ため池の決壊時に特化したものではありません。</p> <p>「特定ため池」の指定及び本システムに関するお問い合わせ等は、下記までお願いします。</p> <p>【お問い合わせ先】</p>	<p>壊した場合に下流の家屋や公共施設等、農地・農業用施設等に被害を及ぼすおそれのあるものです。</p> <p>「防災重点農業用ため池」とは、「防災重点農業用ため池に係る防災工事等の推進に関する特別措置法」により兵庫県が指定したもので、万が一決壊した場合に下流の家屋や公共施設等に被害を及ぼすおそれのあるものです(農地・農業用施設は含まれない)。</p> <p>「特定ため池」、「防災重点農業用ため池」に指定されていることは、ただちに危険を伴うことを示すものではありません。</p> <p>本システムに掲載している避難場所は、災害対策基本法に基づく災害のために指定されたものであり、ため池の決壊時に特化したものではありません。</p> <p>「特定ため池」の指定及び本システムに関するお問い合わせ等は、下記までお願いします。</p> <p>【お問い合わせ先】</p> <p>神戸市経済観光局農政計画課 電話番号：078-984-0372 受付時間：平日8時45分～12時/13時～17時30分</p>
システム全般について	
<p>神戸市は、本システムがすべての利用者で正常に動作することを保証するものではありません。</p> <p>本システムの利用によって発生する直接または間接の損失、損害および障害について、神戸市は一切の責任を負いません。</p>	
<input checked="" type="button" value="同意する"/>	<input type="button" value="同意しない"/>

④地図の表示位置指定ページにて、表示したいマップの情報を入力します。ここでは、住所から検索する場合(⑤～⑥)と特定ため池の名称から検索する場合(⑦～⑨)を紹介します。


特定(防重)ため池マップ	
<input type="button" value="戻る"/>	地図の表示位置指定
地図を表示する場所を選んで下さい。	
キーワード・一覧	
<input checked="" type="button" value="地図を表示"/>	>
<input checked="" type="button" value="住所を指定して地図を表示"/>	>
地番を指定して地図を表示	>
目標施設を指定して地図を表示	>
情報一覧から探す	
特定ため池	>
防災重点農業用ため池	>
屋内の緊急避難場所	>
屋外の緊急避難場所	>
市役所・区役所	>
消防署	>

ため池の名称から検索する場合は、「地図を表示」を選択し、⑦に進んでください。

住所から検索する場合は、「住所を指定して地図を表示」を選択し、⑤に進んでください。

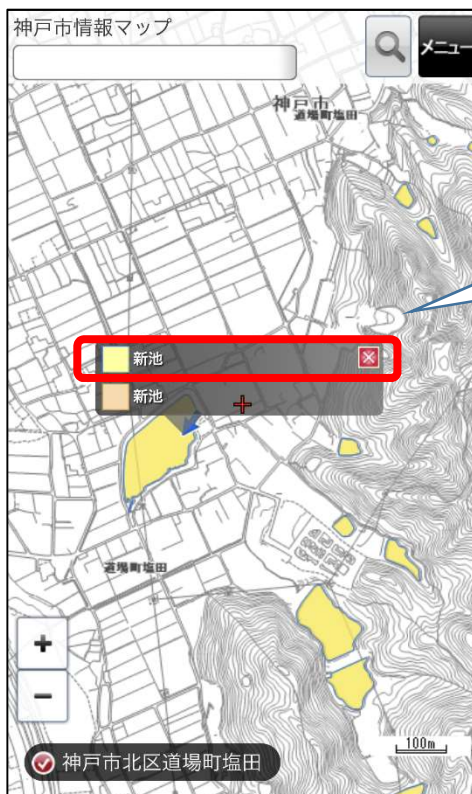
【住所から検索】

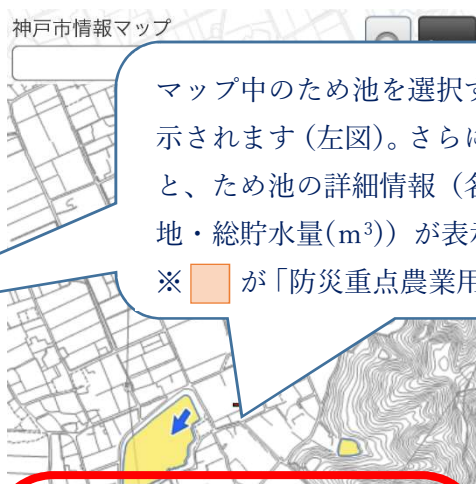
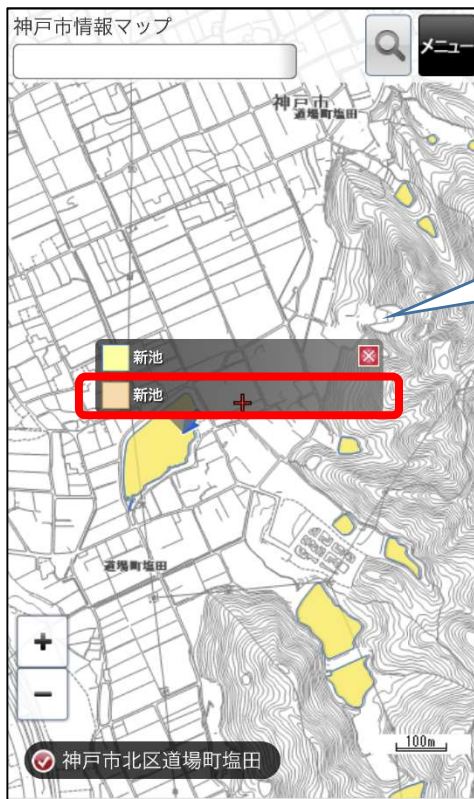
⑤住所指定画面にて、わかる範囲の住所を選択し、「ここまでの地図を表示」を選択します。




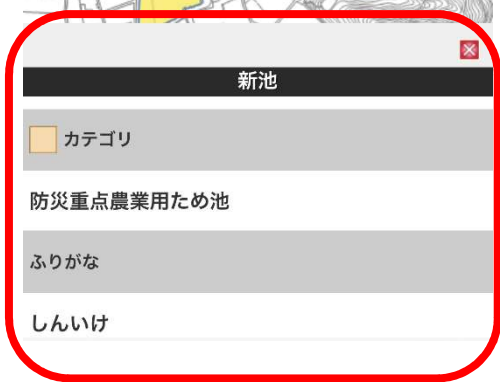
⑥選択した住所のマップが表示されます。

※特定(防重)ため池以外の項目（屋内・屋外の緊急避難場所、市役所・区役所、消防署、警察署、交番）の位置については、最初から表示される設定となっています。





マップ中のため池を選択すると、池の名称が表示されます(左図)。さらに池の名称を選択すると、ため池の詳細情報(名称・ふりがな・所在地・総貯水量(m³))が表示されます(右図)。
 ※  が「防災重点農業用ため池」の情報です。



【特定ため池の名称から検索】

⑦マップ画面にて、特定ため池の名称を検索します。



⑧検索結果より、該当のため池を選択します。

※検索結果が複数表示された場合の、当画面での判別方法はありません。どうしてもため池の名称で検索する場合は、お手数ですが一つずつ選択して確認するか、PC版をご利用ください。



⑨選択したため池のマップが表示されます。

※ため池以外の項目（屋内・屋外の緊急避難場所、市役所・区役所、消防署、警察署、交番）の位置については、最初から表示される設定となっています。



選択したため池の詳細情報（名称・ふりがな・所在地・総貯水量(m³））が表示されます。