

第1章 事業者の名称、代表者の氏名及び主たる事務所の所在地

第1章 事業者の名称、代表者の氏名及び主たる事務所の所在地

名 称 : 大阪湾広域臨海環境整備センター

代 表 者 の 氏 名 : 理事長 金澤 和夫

主たる事務所の所在地 : 大阪市北区中之島二丁目2番2号 大阪中之島ビル9階

(白紙のページ)

第2章 対象事業の内容及び目的

第2章 対象事業の内容及び目的

2.1 対象事業の内容

2.1.1 対象最終処分場事業の名称

フェニックス3期神戸沖埋立処分場（仮称）設置事業

2.1.2 対象最終処分場事業の種類

廃棄物最終処分場（海面埋立処分場）の規模の変更事業

（廃棄物の処理及び清掃に関する法律（以下、「廃棄物処理法」という。）に基づく許可施設である一般廃棄物及び産業廃棄物の管理型最終処分場）

2.1.3 対象最終処分場事業が実施されるべき区域（対象事業実施区域）の位置及び面積

対象事業実施区域の位置を第2.1.3-1図、第2.1.3-2図、第2.1.3-3図及び第2.1.3-4図に、対象事業実施区域の周囲の概況や平面図を第2.1.3-5図及び第2.1.3-6図に示す。対象事業実施区域は大阪湾の奥部、兵庫県神戸市東灘区向洋町地先の六甲アイランド南地区第2工区内に位置する。

第2.1.3-6図のとおり、対象事業実施区域の面積は77.4haで、2期神戸沖埋立処分場の共用施設設置区域を除く新たに埋立を行う面積は73.7ha、うち埋立処分の用に供される場所の面積は3期神戸沖埋立処分場（仮称）の護岸等の区域を除く69.0haである。

第2.1.3-5図には対象事業実施区域の周囲の概要を示す。対象事業実施区域は大阪湾広域臨海環境整備センターが現在埋立処分を行っている2期神戸沖埋立処分場の西隣に当たる。なお、当該場所を、以下、「3期神戸沖埋立処分場」と称する。

2期神戸沖埋立処分場の区域には、2期神戸沖埋立処分場と3期神戸沖埋立処分場でそれぞれ発生する浸出液等を併せて処理する合同排水処理施設を新たに設置し、また既設の揚陸施設を継続使用して3期神戸沖埋立処分場へ廃棄物等を運搬する。



第 2.1.3-1 図 対象事業実施区域の位置 (1)



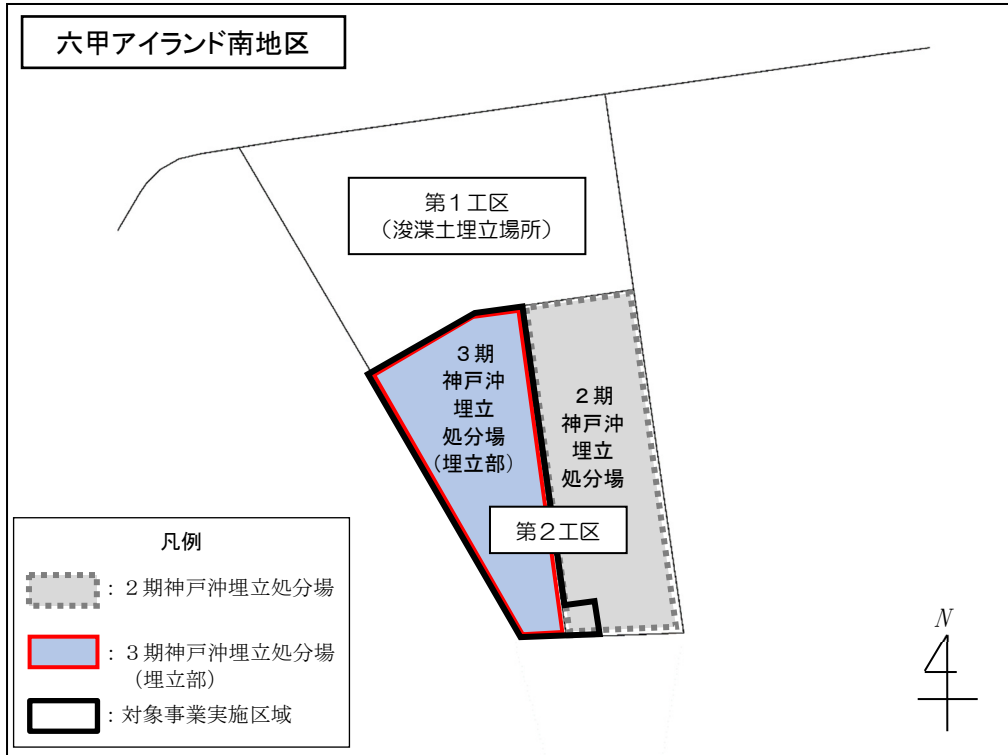
第 2.1.3-2 図 対象事業実施区域の位置（2）



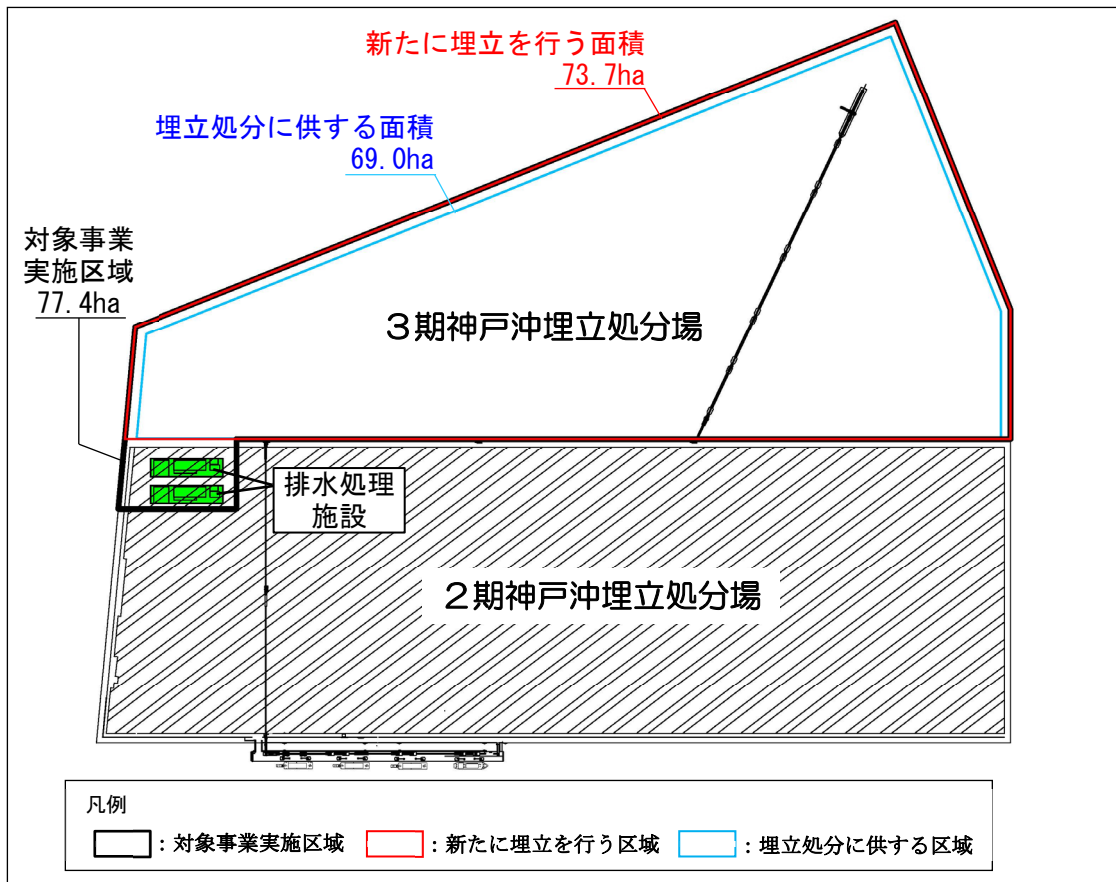
第 2.1.3-3 図 対象事業実施区域の航空写真（対象事業実施区域の位置）



第 2.1.3-4 図 対象事業実施区域の航空写真（2期神戸沖埋立処分場の位置）



第 2. 1. 3-5 図 対象事業実施区域の周囲の概況



第 2. 1. 3-6 図 対象事業実施区域の周囲の平面図

2.1.4 対象最終処分場事業に係る最終処分場の埋立容量

埋立容量は第 2.1.4-1 表に示すとおりである。廃棄物等と覆土を併せた埋立容量の合計は、1,500 万 m³である。

なお、これまでの計画段階環境配慮書及び環境影響評価方法書において、埋立容量は 1,200 万 m³としていたが、遮水工の構造（矢板式からシート式へ変更）の見直しや 2 期神戸沖埋立処分場の状況も踏まえた廃棄物の圧縮等により、埋立容量を 1,500 万 m³とした。

第 2.1.4-1 表 最終廃棄物の埋立容量

項目		合計
埋立容量		1,500 万 m ³
内訳	廃棄物等	1,140 万 m ³
	覆土	360 万 m ³

2.1.5 対象最終処分場事業に係る最終処分場において処分する廃棄物の種類

3 期神戸沖埋立処分場において処分する廃棄物の種類は、一般廃棄物及び産業廃棄物である。具体的な廃棄物の種類は第 2.1.6-1 表に示すとおりである。

なお、現行の 2 期神戸沖埋立処分場と同じ基準を満たす廃棄物のみを受け入れることとする。（参考資料 2 参照）

2.1.6 対象最終処分場事業に係る最終処分場の埋立処分における計画の概要

廃棄物の埋立処分は、2 期神戸沖埋立処分場の埋立ての終了後に引き続き行うこととし、概ね 20 年程度の受入期間を予定している。

フェニックス圏域から発生する受入対象廃棄物は、排出事業者により既存の搬入施設まで陸上輸送され、搬入施設において受入検査を行った後に、船舶により神戸沖埋立処分場まで海上輸送し、揚陸施設により廃棄物を陸揚げした後に、埋立処分する。

埋立中は、平均海水面より低い内水管理目標水位を設定して、保有水の外海への漏洩を防止し、埋立て等により生じた余水は、排水処理施設によって管理目標値を満たすように処理し、処理水は外海に放流する。

海上輸送、陸揚げ及び埋立てに当たっては、廃棄物の飛散防止等の対策を適切に実施する。

第 2.1.6-1 表 廃棄物等の種類

排出時の廃棄物等の種類		受入廃棄物の種類
(1) 一般廃棄物	① 可燃ごみ	・ 焼却灰 ・ ばいじん処理物
	② 不燃・粗大ごみ	・ 不燃ごみ ・ 焼却灰 ・ ばいじん処理物
	③ し尿処理汚泥	・ し尿処理の焼却灰 ・ ばいじん処理物
(2) 産業廃棄物	① 上水汚泥	・ 上水汚泥
	② 下水汚泥	・ 下水汚泥の焼却灰 ・ 下水汚泥のばいじん
	③ 燃え殻	・ 燃え殻
	④ 汚泥 (①と②を除く)	・ 汚泥A ・ 汚泥B ・ 燃え殻 ・ ばいじん
	⑤ 鉱さい	・ 鉱さい
	⑥ ばいじん	・ ばいじん
	⑦ 廃プラスチック類・ ゴムくず	・ 廃プラスチック類・ ゴムくず ・ 燃え殻 ・ ばいじん
	⑧ 金属くず・ガラスくず 及び陶磁器くず	・ 金属くず ・ ガラスくず及び陶磁器くず
	⑨ がれき類	・ がれき類
	⑩ シュレッダーダスト	・ シュレッダーダスト
	⑪ その他の産業廃棄物	・ その他の産業廃棄物
(3) 陸上残土	・ 陸上残土A ・ 陸上残土B	

注：1. 汚泥Aは中間処理された建設残土とし、汚泥Bは汚泥A以外の汚泥とする。
2. 陸上残土A及び陸上残土Bの区分は、陸上残土に係る土質区分基準による。

2.2 対象事業の目的及び必要性

2.2.1 事業の目的

大阪湾圏域広域処理場整備事業（以下、「大阪湾フェニックス事業」という。）は、広域臨海環境整備センター法（昭和 56 年法律第 76 号）（以下「広域センター法」という。）に基づき約 2 千万人が居住・生活する近畿 2 府 4 県 168 市町村の広域処理対象区域（以下「フェニックス圏域」という。）から発生する廃棄物を適正に埋立処分し、フェニックス圏域内の生活環境の保全を図り、あわせて埋立によってできた土地を活用して、港湾の秩序ある整備を図ることを目的としている。

大阪湾フェニックス事業は、全国で唯一、広域センター法に基づき実施されており、同圏域の 2 府 4 県知事、168 市町村長、4 港湾管理者で構成する大阪湾広域処理場整備促進協議会（以下、「促進協」という。）及び大阪湾広域臨海環境整備センター（以下、「大阪湾センター」という。）が連携し、およそ 40 年にわたり事業を推進してきた。

これまで 1 期事業として尼崎沖と泉大津沖、2 期事業として神戸沖と大阪沖の最終処分場を設置し、約 1.1 億トン（7,235 万 m³）にもものぼる廃棄物を、また、近年は、同圏域から発生する一般廃棄物の最終処分量の約 6 割、産業廃棄物の最終処分量の約 4 割を適正に埋立処分するとともに、平成 7 年の阪神・淡路大震災をはじめとする地震や風水害による災害廃棄物を受け入れ、被災地の早期復興に大きく貢献している。

フェニックス圏域の廃棄物の最終処分については、同圏域内の市町村等が設置する管理型最終処分場だけでは数が限られ、同圏域全体から発生する廃棄物を処理することは不可能であること、また、内陸部に広域処理を行うための最終処分場を設置することは困難であることなどから、引き続き、大阪湾フェニックス事業の海面埋立による最終処分場の確保が必要となっている。

現在、大阪湾センターが管理運営する 4 つの処分場における埋立進捗率は約 8 割に達し、埋立可能な残余容量は逼迫した状況にある。さらに、促進協からは、近年、頻発する地震・津波、風水害等の自然災害に加えて、不測の事態による一時的な廃棄物の受入中断に対する備えとして、2 処分場体制の維持を強く求められており、2 期事業（神戸沖・大阪沖埋立処分場）後の新たな海面埋立処分場の確保が喫緊の課題となっている。

こうした状況を踏まえ、今後とも引き続きフェニックス圏域で安定した廃棄物処理を行うため、現在、大阪湾センターでは、促進協において確認された「大阪湾フェニックス 3 期事業に関する基本的な事項」の趣旨に沿って促進協と連携し、次期 3 期事業の具体化を進めているところである。

【大阪湾フェニックス3期事業に関する基本的な事項[促進協:平成28年6月](抜粋)】

事業概要

(1) 3期処分場の計画容量

2期事業終了後20年間にフェニックス圏域から発生する廃棄物量に見合う容量を想定

(2) 事業を検討する港湾

- ・大阪湾フェニックス3期事業は、大阪港、神戸港で検討する。
- ・但し、現行の兵庫側広域処分場（神戸沖埋立処分場）での廃棄物受け入れの終了に合わせるため、上記のうち神戸港については、具体化に向けて必要な検討を先行して進める。

(3) 供用開始時期

神戸沖埋立処分場の廃棄物受け入れの終了に合わせて供用開始を想定

2.2.2 事業の必要性

(1) 廃棄物処理の現況

近年は、3Rの推進等により最終処分量の減量化が進んできており、促進協においても、大阪湾フェニックス事業へ参画する圏域自治体全体としての減量化目標を平成22年度に設定、平成30年3月に更新しており、フェニックス圏域の最終処分量を令和2年度に平成24年度比で15%減とする一般廃棄物の減量化目標を設定し、積極的に取り組んでいる。

その一方で、大阪湾センターが管理運営する4つの処分場における埋立進捗率は約8割に達しており、平成29年度に同圏域自治体等の排出者を対象とした今後の計画物量調査をもとに将来の計画物量を推計した結果、2期神戸沖埋立処分場については、概ね15年後には廃棄物の受入が終了する見込みとなっている。

(2) 最終処分場の必要性

1) 3期神戸沖埋立処分場の整備

最終処分場の運営は、危機管理上の観点から、地震・津波、風水害等の自然災害に加えて、不測の事態による一時的な中断に対する備えが重要である。

直近においても、平成30年度の台風第20・第21号により、2期神戸沖埋立処分場が被災した際には、2期大阪沖埋立処分場への振り替えを行うことで、フェニックス圏域の市民生活や産業活動への影響を最小限に回避することができた。

そのため、大阪湾センターが運営する最終処分場については、2処分場体制により不測の事態に対するリダンダンシー（代替機能）を確保し、間断なく廃棄物の受入れができる体制を維持することが望ましいことから、2期神戸沖処分場の廃棄物の受入終了に合わせて、3期神戸沖埋立処分場を整備する必要がある。

2) 最終処分場を海面に求める理由

①最終処分場の設置見込み

フェニックス圏域において焼却灰の受入可能な市町村等設置の管理型最終処分場は、平成 29 年に大阪湾センターが実施した調査で把握する範囲においては、令和 10 年度以降、9 施設になる見込みとなっており、これらの施設のみで同圏域全体から発生する廃棄物を処理することは不可能であり、新たな最終処分場の確保が必須である。

促進協が平成 24 年度にフェニックス圏域 168 市町村に対して、一般廃棄物の独自の埋立処分場設置に関し物理面（土地の利用）・法制面（土地の法規制）・財政面での可否について調査を実施したところ、全ての観点において「設置可」を選択した市町村はなかった（第 2.2.2-1 表）。

さらに、平成 29 年度に大阪湾センターが実施した計画物量調査をもとに将来物量を推計したところ、3R の推進等による減量化によって、一般廃棄物の排出量及び最終処分量については減少傾向にあったが、フェニックスに最終処分を委託する量（フェニックス依存度）は増加傾向にあった。

加えて、促進協が産業廃棄物の最終処分に関して調査検討したところ、フェニックス圏域においては、物理面、法制面から産業廃棄物最終処分場の設置が困難であり、公共が関与する大阪湾フェニックス事業により、産業廃棄物最終処分場を確保することが必要とされた。

第 2.2.2-1 表 独自埋立処分場設置の可否

(単位：団体)

観 点	設置可	設置不可	その他	計
①物理面（土地の利用）	17	145	6	168
②法制面（土地の法規制）	47	101	20	168
③財政面	6	146	16	168
④その他	1	130	37	168

注：①～④の観点全てにおいて『設置可』とした市町村数：0

①～④の観点全てにおいて『設置不可』とした市町村数：50

(出典) 促進協アンケート結果(H24)

②広域処理による適正かつ効率的な最終処分と災害廃棄物処理への対応

フェニックス圏域においては、同圏域内の市町村等において独自に処分場を設置することが困難なことから、スケールメリットがある広域処理により、埋立処分場設置コストのみならず、施設の維持管理コストを削減しつつ、適正に、かつ、効率的に最終処分を行うことが望ましい。また、広域処理により、市町村毎の最終処分場建設が不要となるため、内陸部の環境保全にも寄与することができる。さらに、広域処理のメリットを生かし、南海トラフ巨大地震等に備えることが可能になる。

③内陸部での用地確保の見通し

広域処理では、市町村独自処理と比較し、更に大規模な埋立処分場用地の確保が必要となるが、近畿2府4県の全体で見ると、総面積27,351km²の48%が都市計画区域であり、この区域のうち19%が市街化区域であるなど土地の高度利用が進んでいる。さらにフェニックス圏域の面積は18,362km²、人口は19,998万人であり、人口密度(約1,089人/km²)は全国平均の約3倍と高密度であり、土地の高度利用が一層進んでいる。

また、京阪神という多量の廃棄物を排出する大消費地の近郊には、自然公園法に基づく瀬戸内海国立公園(兵庫県・和歌山県)等の国立公園、金剛生駒紀泉国定公園(大阪府・奈良県)等の国定公園、その他、府県立の自然公園等が多く存在しており、良好な自然環境が確保されている。山間部、農村地域においても、砂防法(砂防指定地他)、森林法(保安林)及び農業振興地域の整備に関する法律等に基づいて、土地の自由使用を規制された地域が多数ある。

このため、フェニックス圏域の内陸部で十分な用地を確保するのは困難である。

さらに、以上のように、2期事業終了後、フェニックス圏域から発生する廃棄物を適正に処分するためには、市町村を超えた広域処理を行う必要があるが、近畿地方の内陸部に設置することは現実的ではない。近畿圏の多量排出事業者が臨海部に集中して所在していることも踏まえると、フェニックス圏域においては、周辺環境の影響が回避・低減できるよう十分配慮した上で、引き続き大阪湾フェニックス事業の海面埋立てによる最終処分場を確保する必要がある。

3) 大阪湾内における検討

瀬戸内海環境保全特別措置法では、瀬戸内海における埋立ては自然と人々の生活が調和した多面的価値を有するなどの瀬戸内海の特異性に十分配慮しなければならないとされている。

また、「瀬戸内海環境保全臨時措置法第13条第1項の埋立てについての規定の運用に関する基本方針」によれば、瀬戸内海における埋立ては厳に抑制すべきであるとされており、やむを得ない場合においても周辺環境への影響が回避・低減できるよう十分配慮されたものでなければならないとされている。

広域センター法に基づき、大阪湾フェニックス事業として最終処分場の設置が可能な港湾（広域処理場整備対象港湾）は、現在は大阪港、堺泉北港、神戸港及び尼崎西宮芦屋港の4港湾が指定されている。

これら4港湾において、瀬戸内海環境保全特別措置法の趣旨を踏まえて、過去における環境影響評価の実施状況、公有水面埋立免許の取得状況、施工状況等を勘案し、新たな公有水面埋立免許を取得することなく大阪湾フェニックス事業の埋立処分場として確保可能な候補地として、大阪港・神戸港が選定された。

4) 神戸港における位置及び規模

促進協において、大阪湾フェニックス3期事業は大阪港、神戸港で検討することとし、このうち、2期神戸沖埋立処分場での廃棄物受入れの終了に合わせて、神戸港について具体化に向けての必要な検討を先行して進めることとされたことから、神戸港内の候補地の検討を行った。

神戸港内の候補地としては、「六甲アイランド南建設事業」として、運輸省、厚生省、兵庫県及び神戸市の環境影響評価要綱等に基づいて環境影響評価を行い、平成9年12月に公有水面埋立免許を取得し着工した区域のうち、陸上残土等による埋立てを計画していた未施工の部分（兵庫県神戸市東灘区向洋町地先の六甲アイランド南地区第2工区内）が唯一の候補地であり、神戸港内には他に公有水面埋立免許を取得した未施工の区域はなかった。

また、対象事業実施区域（77.4ha）のうち護岸等の区域を除いた埋立処分の用に供される場所の面積（69.0ha）及び水深（15m程度）から試算した埋立可能容量は1,500万 m^3 である

5) 2期神戸沖処分場の受入終了後、大阪湾フェニックス事業が受け入れる必要がある廃棄物量の推計

廃棄物の最終処分場については、「廃棄物の減量その他その適正な処理に関する施策の総合的かつ計画的な推進を図るための基本的な方針（平成28年1月21日環境省告示7号）」において、今後の要最終処分量と全国的な施設整備の目標として、「平成25年3月31日現在の一般廃棄物の最終処分場の残余年数は19.7年であり、この水準を維持するものとする。」とされている。

平成29年度に大阪湾センターが圏域自治体等の排出者を対象に今後の計画物量調査を実施し、その結果をもとに将来の計画物量を推計したところ、2期神戸沖処分場の受入終了後20年間に大阪湾フェニックス事業が受け入れる必要がある廃棄物の量は、覆土量を含めて1,840万 m^3 であった。（第2.2.2-2表）。これに対し、3期神戸沖処分場においては、1,500万 m^3 の埋立容量を確保する計画とする。

第 2.2.2-2 表 廃棄物等の将来予測に基づく必要容量（平成 29 年度計画物量調査）

[単位：万 m³/20 年]

区分	一般廃棄物	上下水汚泥	産業廃棄物 (上下水汚泥を除く)	陸上残土等	計
容量	830	180	280	550	1,840

注：陸上残土等については、覆土等に必要な量を想定している。

2.3 施工計画

2.3.1 対象最終処分場事業に設置する施設

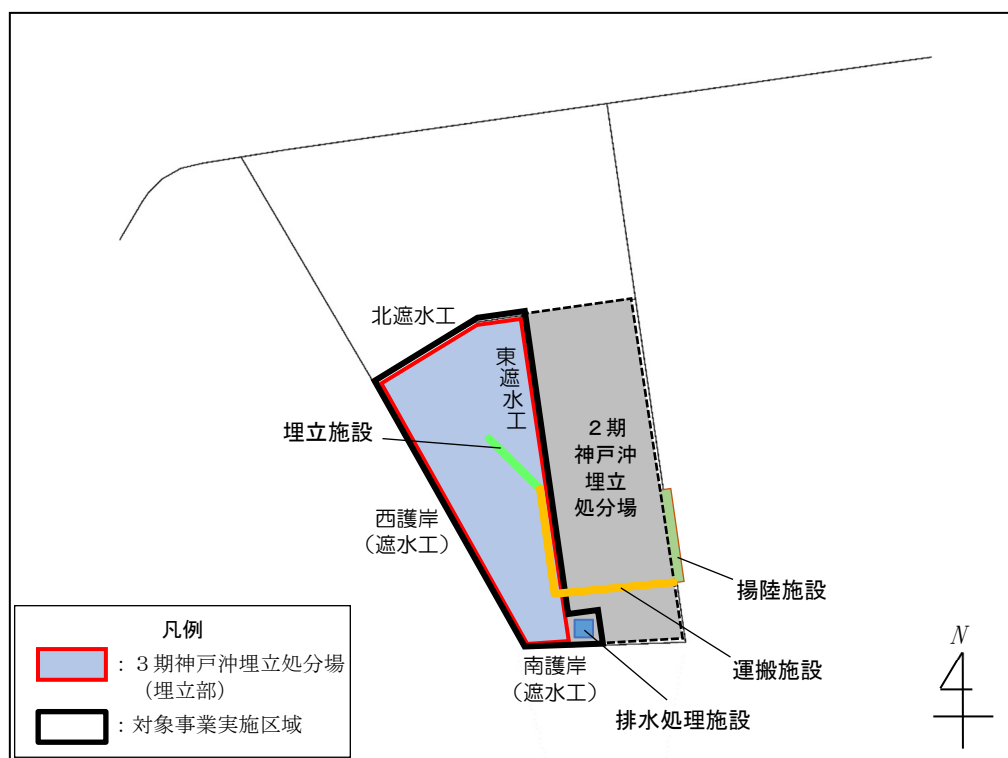
1. 設置する施設

3期神戸沖埋立処分場に設置する施設の一覧を第2.3.1-1表に、施設の配置図を第2.3.1-1図に示す。

事業の実施に伴い、廃棄物埋立地、護岸等（北側と東側は遮水工のみ）及び排水処理施設等を設ける。また、埋立地の側面には遮水工を施工し、内水が外部に漏出しない構造とする。2期神戸沖埋立処分場の既設の揚陸施設を継続して使用することとし、揚陸施設から3期神戸沖埋立処分場へ廃棄物等を運搬するために2期神戸沖埋立処分場内には運搬施設を設置する。

第2.3.1-1表 施設一覧

施設名	施設の概要
護岸（遮水工） ※東面、北面は遮水工のみ	埋立地内の浸出液の海域への漏出を防止する
排水処理施設	埋立地から生じた浸出液を処理する
揚陸施設	廃棄物等を陸揚げする
運搬施設	廃棄物等を揚陸施設から3期神戸沖埋立処分場へ運搬する
埋立施設	廃棄物等を埋立する



第2.3.1-1図 施設の配置計画

2. 施設の詳細

(1) 護岸

事業対象となる施設の護岸は「管理型廃棄物埋立護岸」であり、「港湾の施設の技術上の基準」（平成 30 年 5 月）及び「管理型廃棄物埋立護岸設計・施工・管理マニュアル（改訂版）」（平成 20 年 8 月）に基づき設計した。

要求性能は、次のとおり設定した。

- 自重、土圧、変動波浪、レベル 1 地震動*等の作用による損傷等が廃棄物埋立護岸の機能を損なわず継続して使用できる使用性に加え、津波、偶発波浪、レベル 2 地震動*等の作用による損傷等が、当該埋立護岸の構造の安定に重大な影響を及ぼさない安全性を保有していること。
- レベル 1 地震動及びレベル 2 地震動の作用時に、内部の廃棄物が流出しない等の機能を有していることに加え、廃棄物埋立護岸内部の保有水等が外部に漏れ出さないように所要の遮水性能を保有していること。

※「地震動」とは、地震によって発生する揺れのことであり、構造物の耐震設計に用いる入力地震動は、強さのレベルにより“レベル 1 地震動”と“レベル 2 地震動”の 2 つに分けられる。

- ・レベル 1 地震動：対象施設を設置する地点において発生するものと想定される地震動のうち、当該施設の設計供用期間に発生する可能性の高い地震動
- ・レベル 2 地震動：対象施設を設置する地点において発生するものと想定される地震動のうち、最大規模の強さを有する地震動
 - ・直下型：兵庫県南部地震観測波
 - ・海溝型：東海・東南海・南海地震動、南海トラフ巨大地震動

西護岸及び南護岸の構造は、その有用性（周辺地域の実績や経済性）等が確認されている捨石傾斜堤式護岸を採用した。また、護岸の滑り破壊及び沈下防止、支持力増大を目的として地盤改良を計画している。

事業対象区域における海底地盤は海成粘性土層となるが、2 期神戸沖埋立処分場では護岸工事開始後から継続的に沈下量を実測し、圧密定数の検証や将来予測沈下量を検討しており、これらの結果を参考として設計する。

① 護岸天端高

北遮水工と東遮水工は、廃棄物受入時には西護岸及び南護岸により閉鎖された海域に接することとなるため、廃棄物受入時の内水位の天端高を確保すればよい。よって、埋立地盤高（K.P.（神戸港基準面）+5.00m）を計画天端高とした。

西護岸及び南護岸は廃棄物埋立護岸であり、護岸施工完了後（廃棄物受入れの開始時点）より供用が開始されることとなる。その段階で異常波浪による処分場内への越波水等により、内部保有水が外部に浸出しないよう、当該護岸の天端高を設定する必要がある。従って、護岸天端高は、今後、恒久的に護岸として供用することを踏まえ、平成30年の台風第21号と同等以上の波浪に対する許容越波流量（ $0.02\text{m}^3/\text{m}/\text{s}$ ）より設定している。第2.3.1-2表に護岸の天端高を示す。

第2.3.1-2表 護岸等の計画天端高

護岸等名	計画天端高 [K.P.]
北遮水工	K.P.+5.00m
西護岸	K.P.+7.30m
南護岸	K.P.+7.90m
東遮水工	K.P.+5.00m

なお、南海トラフ巨大地震における津波浸水結果（神戸市実施）に対しても、安全な高さが確保されていることを確認している。

② 遮水工（シート式）

遮水構造については、当センターで設置・運営している埋立処分場の遮水構造が矢板式であることから、3期神戸沖埋立処分場でも同様に施工することとし、環境影響評価方法書までは「矢板式」と記載していたが、施工性（既存護岸沿いの矢板打設の困難性など）や経済性などの各種要件を比較したうえ最適な護岸遮水構造を検討した結果、総合的に「シート式」が優位と判断し、採用することとした。

③ 地盤改良工

護岸築造にあたっては、周辺の海底地盤の状況から軟弱地盤層の存在が確認されていることから、護岸の滑り破壊及び沈下防止、支持力増大を目的とした地盤改良を計画している。

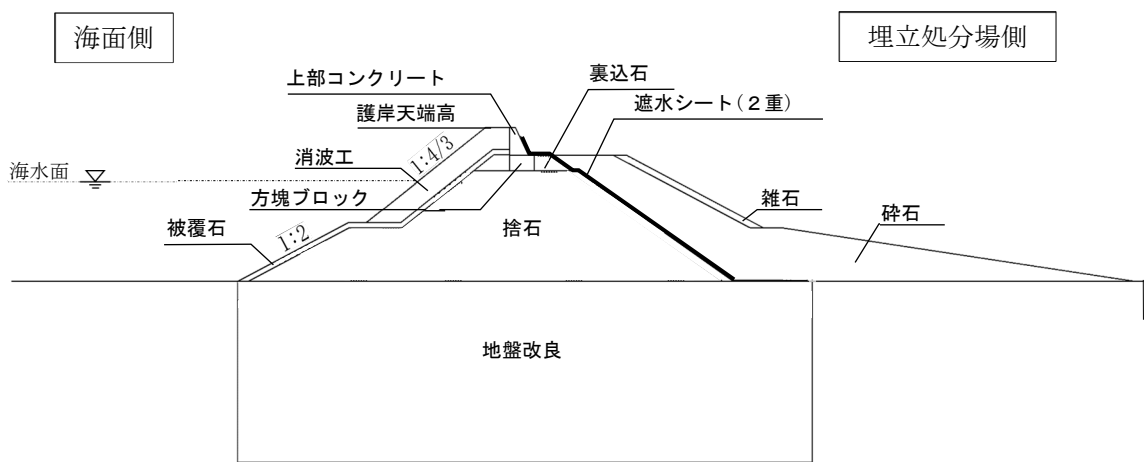
④ 護岸の形状

護岸の断面図を第 2.3.1-2 図に示す。

西護岸と南護岸の形状は、これまでの周辺地域の実績や経済性といった有用性から、捨石傾斜堤式護岸を採用する。傾斜護岸ののり勾配は「1:1以上」の確保を目指し、消波ブロック部を「1:4/3」に、被覆石部を「1:2」に設計する。

当該護岸の施工において大型重機（作業船）の使用が比較的少ないことから大気質などに係る環境負荷が少なく、また、海生生物の生息環境の保全・創造に効果があるなどの利点もある。

注：各護岸の位置は第 2.3.1-1 図のとおりである。



第 2.3.1-2 図 護岸の断面図

(2) 排水処理施設

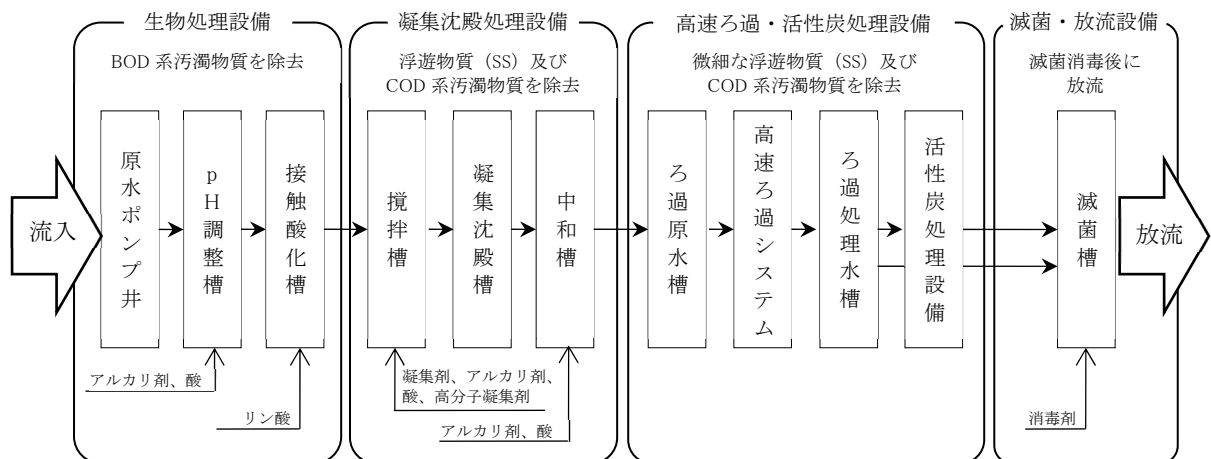
排水処理施設は、経済性、効率性及び水処理の安定性を考慮し、2期神戸沖埋立処分場と3期神戸沖埋立処分場から発生する浸出液を合わせて処理する施設を新たに設置する。

排水処理施設における排水処理のフローを第2.3.1-3図に示す。排水処理施設では、浸出液（内水）に対し、生物処理、凝集沈殿処理、高速ろ過・活性炭処理及び滅菌消毒を行い、処理水を放流水の水質に係る管理目標値に適合するように処理してから海域に放流する。1日あたりの処理能力は、2期神戸沖埋立処分場と3期神戸沖埋立処分場から発生する浸出液を合同処理することから、計画処理水量として最大13,000m³/日（3期処分場の埋立終了時点）としている。

設備は段階的に整備することとし、埋立処分中は内水の水質を適切に監視する。COD（化学的酸素要求量）やT-N（全窒素）などの放流水の水質が管理目標値を満たさないおそれがある場合には、処理能力の増強等を行って対応する。

放流水の水質は、2期神戸沖埋立処分場と同様に、水質に係る管理目標値を満足するように管理する。管理目標値は、「廃棄物処理法」で定められる排水基準に準拠するが、CODやSS（浮遊物質）などの水質項目の一部に対しては更に厳しい基準を設定する。それらの具体的な管理目標値の考え方及び設定値は第2.3.1-3表～第2.3.1-5表のとおりである。放流水の水質は常時監視し、水質が管理目標値を満たさない場合には放流水は海域に放流せず、再び処理施設で環流させて再処理する。

排水処理施設は2期神戸沖埋立処分場内の南西側角地に設置し、処理水を排出する排出口の位置は、その南側の護岸に面する海域の表層とする。



第2.3.1-3図 排水処理フロー

(3) 放流水の管理目標値

廃棄物受入時の海域への放流水の水質に係る管理目標値は、第 2.3.1-3 表に基づき設定した。放流水の水質に係る主な管理目標値と準拠した排水基準の比較を第 2.3.1-4 表に、放流水の水質に係るすべての管理目標値を第 2.3.1-5 表に示す。

第 2.3.1-4 表に示すとおり、COD、SS、T-N、T-P（全燐）の 4 項目は最終処分基準省令に定められた排水基準に上乘せした値を設定している。なお、T-N 及び T-P については、管理目標値を 2 期神戸沖埋立処分場の放流水の管理目標値（2 期神戸沖埋立処分場に係る環境影響評価手続では“環境保全目標”と表記している）から変更した。

なお、管理目標値は、事業者が事業を実施するにあたり環境保全目標を達成するために設定する値である。ここで、環境保全目標とは、本事業により自然・社会環境の改変が地域に加えられることに先がけて地域において保全されるべき環境の質と水準であり、かつ、環境影響評価における重要な評価基準として用いるものである。詳しくは「2.2.11 環境保全目標」に示す。

第 2.3.1-3 表 管理目標値の考え方

pH、大腸菌群数、 n-ヘキサン抽出物質、 有害物質及び特殊項目	「一般廃棄物の最終処分場及び産業廃棄物の最終処分場に係る技術上の基準を定める省令」（昭和 52 年 3 月総・厚令第 1）別表 1 の排水基準に準拠
COD、SS、T-N、T-P	「神戸市産業廃棄物処理施設指導要綱」の放流水質基準（管理型）に準拠
ダイオキシン類	ダイオキシン類対策特別措置法の水質排出基準に準拠

第 2.3.1-4 表 放流水の水質に係る主な管理目標値と準拠した排水基準の比較

項目	3 期神戸沖埋立処分場の管理目標値	「神戸市産業廃棄物処理施設指導要綱」の放流水質基準	廃棄物処理法の排水基準	(参考) 2 期神戸沖埋立処分場の管理目標値
pH	5.0～9.0	5.0～9.0 (海域)	5.0～9.0 (海域)	5.0～9.0
COD	30mg/L 以下	30mg/L 以下	90mg/L 以下	30mg/L 以下
SS	40mg/L 以下	40mg/L 以下	60mg/L 以下	40mg/L 以下
T-N	60mg/L 以下	60mg/L 以下	120mg/L 以下 (日間平均 60mg/L 以下)	30mg/L 以下
T-P	8mg/L 以下	8mg/L 以下	16mg/L 以下 (日間平均 8mg/L 以下)	4mg/L 以下

第 2.3.1-5 表 放流水の水質に係る管理目標値

	項目	管理目標値
有害物質による汚染状態	カドミウム	0.03 mg/L 以下
	シアン化合物	1 mg/L 以下
	有機リン化合物	1 mg/L 以下
	鉛	0.1 mg/L 以下
	六価クロム	0.5 mg/L 以下
	砒素	0.1 mg/L 以下
	総水銀	0.005 mg/L 以下
	アルキル水銀	検出されないこと
	PCB	0.003 mg/L 以下
	トリクロロエチレン	0.1 mg/L 以下
	テトラクロロエチレン	0.1 mg/L 以下
	ジクロロメタン	0.2 mg/L 以下
	四塩化炭素	0.02 mg/L 以下
	1,2-ジクロロエタン	0.04 mg/L 以下
	1,1-ジクロロエチレン	1 mg/L 以下
	シス-1,2-ジクロロエチレン	0.4 mg/L 以下
	1,1,1-トリクロロエタン	3 mg/L 以下
	1,1,2-トリクロロエタン	0.06 mg/L 以下
	1,3-ジクロロプロペン	0.02 mg/L 以下
	チウラム	0.06 mg/L 以下
	シマジン	0.03 mg/L 以下
	チオベンカルブ	0.2 mg/L 以下
	ベンゼン	0.1 mg/L 以下
セレン	0.1 mg/L 以下	
1,4-ジオキサン	10 mg/L 以下	
ほう素	230 mg/L 以下	
NH4-N、アンモニウム化合物、NO2-N、及び NO3-N	200 mg/L 以下	
化学的酸素要求量その他の汚染状態	pH	5.0~9.0 (海域)
	COD	30 mg/L 以下
	SS	40 mg/L 以下
	n-ヘキサン抽出物質 (鉱油類)	5 mg/L 以下
	n-ヘキサン抽出物質 (動植物油類)	30 mg/L 以下
	フェノール類	5 mg/L 以下
	銅	3 mg/L 以下
	亜鉛	2 mg/L 以下
	溶解性鉄	10 mg/L 以下
	溶解性マンガン	10 mg/L 以下
	クロム	2 mg/L 以下
	大腸菌群数	日間平均 3,000 個/cm ³
	T-N	60 mg/L 以下
	T-P	8 mg/L 以下
ダイオキシン類	10pg-TEQ/L 以下	

(4) 揚陸・埋立施設

揚陸施設は、2期神戸沖埋立処分場の既設揚陸施設を継続使用する。揚陸施設の設置場所を第2.3.1-4図に示す。

揚陸した廃棄物等は運搬施設（ベルトコンベア）で3期神戸沖埋立処分場まで運搬し、埋立処分する。



注：運搬施設（経路）はイメージを示す。

第2.3.1-4図 揚陸施設及び運搬施設の設置場所

2.3.2 対象最終処分場事業の工事計画

1. 工事の概要

埋立に関する工事として施工する工作物の構造及び工事の施工方法は、平成9年に取得されている公有水面埋立免許によることを基本とし、埋立用材が陸上残土等から廃棄物に変更となることに伴う必要な措置を行う。

廃棄物処理法及び「管理型廃棄物埋立護岸 設計・施工・管理マニュアル（改訂版）」（平成20年8月）に準拠し、埋立処分場からの浸出液による公共用水域の汚染を防止するため、外郭の護岸の築造と並行する内側に遮水シートを設置する。また、埋立処分場内の内水を浄化して放流する排水処理施設、海上輸送した廃棄物を運搬する運搬施設などの施設の建設等の工事を行う。

2. 工事工程計画

3期神戸沖埋立処分場の設置に関する工事の実施工程を第2.3.2-1表に示す。

工事は、まず埋立処分場の周囲に遮水工を含む護岸を施工し、運搬道路、排水処理施設を設置する。護岸の工事期間は概ね8年程度とする。揚陸施設は隣接する2期神戸沖埋立処分場の施設を本事業用に転用し、継続使用する。

排水処理施設は、段階ごとに設置する。護岸の工事完了までの5か年でまず処理能力6,500 m³/日規模の1基目を設置し、その数年後又は十数年後に浸出液の発生量の増加を確認しながら、必要に応じて排水処理施設を増設する。

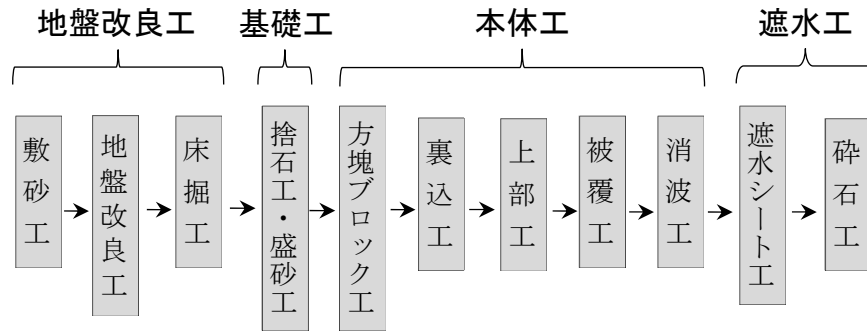
3期神戸沖埋立処分場の埋立期間は概ね20年程度を計画するが、その間、施設の維持管理等の工事を必要に応じて実施する。

第2.3.2-1表 工事の実施工程

年次		1								24					
		1	2	3	4	5	6	7	8	24	25	26	27	28	
廃棄物埋立護岸	地盤改良工	■													
	基礎工				■				■						
	本體工					■			■						
	遮水工						■		■						
排水処理施設					■					■					
							1基目設置			2基目設置（増設）					
揚陸・運搬施設					■										

3. 護岸工事

廃棄物埋立護岸の工事では、地盤改良工、基礎工、本体工及び遮水工を施工する。これらの施工のフローは第 2.3.2-1 図に示すとおりである。



第 2.3.2-1 図 護岸工事の施工フロー

2.3.3 廃棄物の運搬、揚陸及び埋立方法

1. 神戸沖埋立処分場までの廃棄物の運搬方法

陸上の搬出基地から神戸沖埋立処分場までは、廃棄物運搬船を用いて廃棄物を輸送する。廃棄物運搬船には、押船式バージ船及び自航運搬船を用いる。

運航のサイクルは、運航管理及び施設稼働の効率化を考慮し通常は定時運航方式とするが、海上交通に及ぼす影響を軽減するため、運航回数を可能な限り減ずるよう配慮する。

2. 揚陸方法

廃棄物の揚陸は、2期神戸沖埋立処分場の東護岸に整備している揚陸栈橋から行う。揚陸栈橋は、現在は2期神戸沖埋立処分場の埋立のための施設であるが、2期神戸沖埋立処分場における埋立終了後も3期神戸沖埋立処分場の埋立のために継続して使用する。

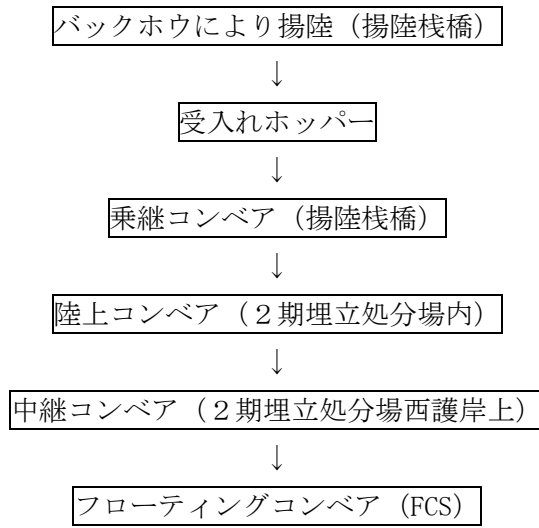
廃棄物の揚陸は、現行と同じく揚陸栈橋に配置したバックホウ（揚陸クレーン）によって廃棄物運搬船から廃棄物をすくい上げることにより行う。

3. 運搬方法

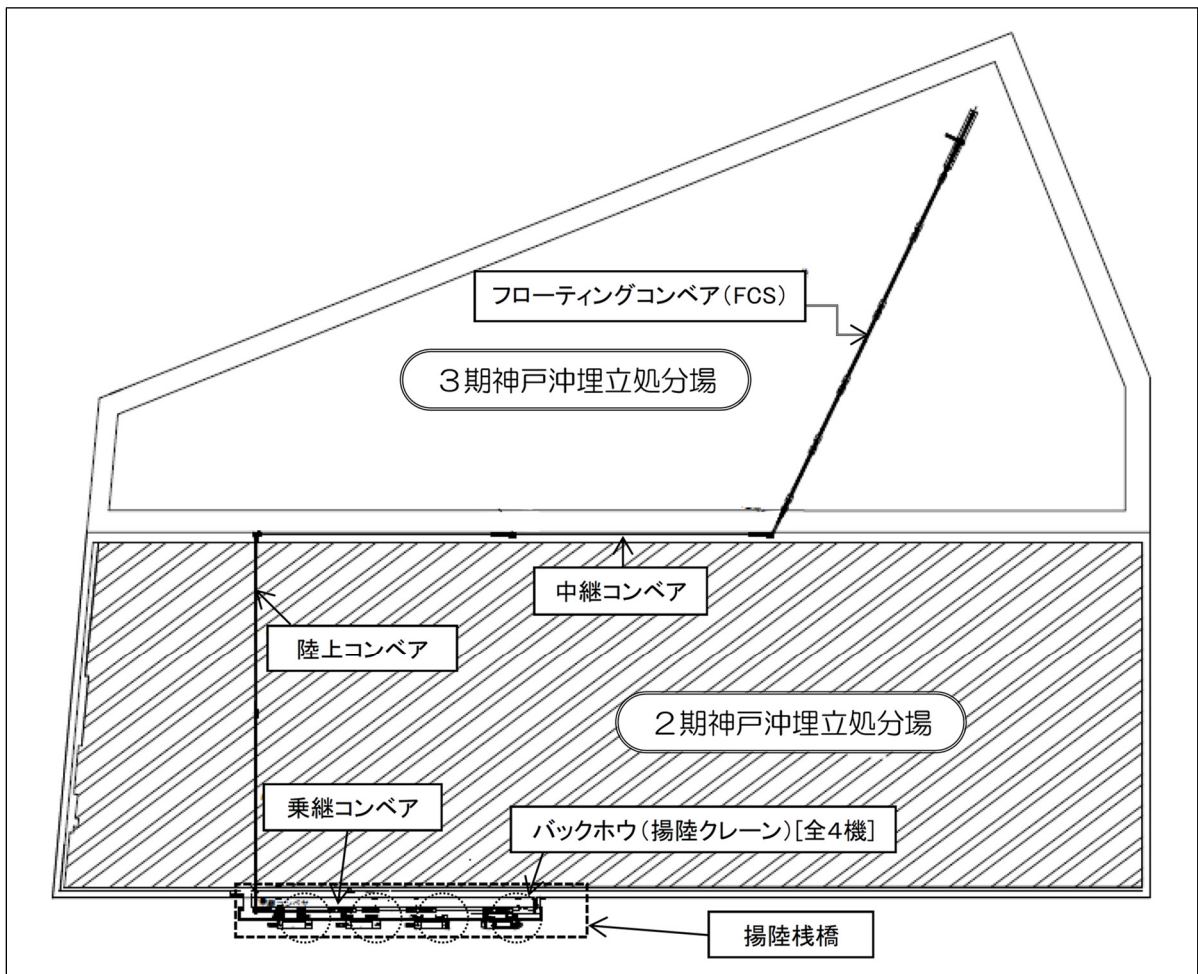
揚陸場所から埋立場所付近までの廃棄物の運搬方法は、ベルトコンベア方式とする。揚陸から埋立処分場までの運搬フローを第 2.3.3-1 図に、揚陸場所から埋立処分場所までの運搬経路を第 2.3.3-2 図に示す。

揚陸した廃棄物は直ちにベルトコンベア上の受入れホッパーに投入し、ホッパーから栈橋上を乗継ベルトコンベアで、2期神戸沖埋立処分場内を陸上ベルトコンベアで、そして3期埋立処分場内の内水面上に浮かぶフローティングコンベア（FCS）までは2期神戸沖埋立処分場の西護岸上に整備した中継ベルトコンベアにより運搬する。ただし、埋め立てた廃棄物の上面が内水面の高さを上回り、フローティングコンベア（FCS）を使用できない場合は、フローティングコンベア（FCS）の区間はダンプトラックによる運搬を行う。

各ベルトコンベアは全体を囲いで覆い、廃棄物の飛散防止に努める。



第 2.3.3-1 図 揚陸～埋立処分場までの運搬フロー



第 2.3.3-2 図 揚陸場所から埋立処分場所までの運搬経路

4. 埋立方法

廃棄物の埋立は、フローティングコンベア（FCS）または片押し工法という2種類の方法を用いる。埋立期間中の埋立方法の推移を第2.3.3-1表に、埋立方法のイメージを第2.3.3-2表に示す。

約20年間の埋立期間のうち、埋立開始後の17年間はベルトコンベア及びフローティングコンベア（FCS）によって埋立場所まで運搬した廃棄物を、FCS先端のスプレッドコンベアから水中に投入することにより行う。

その後、埋立面の上昇に伴って内水面が消失・陸地化しフローティングコンベア（FCS）が使用できない3年間は、ベルトコンベアにより運搬した廃棄物をブルドーザ等による片押し工法により埋立・整地する。

埋立最上段部には法定覆土（50cm）よりさらに厚い覆土（厚覆土）を施工する。

なお、後述する「第11章環境影響評価の結果」においては、フローティングコンベア（FCS）を使用する埋立開始後の17年間は「埋立期間①」、内水面が陸地化したのち片押し工法を用いる3年間は「埋立期間②」という。

第2.3.3-1表 埋立期間中の埋立方法の推移

年次	1	2	3	4	5	6	7	8	9	10	11	12	13	14	15	16	17	18	19	20	備考	
埋立方法																						
フローティングコンベア（FCS）																						KP+2.0m迄
片押し工法																						

第2.3.3-2表 埋立方法のイメージ

方法	フローティングコンベア（FCS）	片押し工法
期間	1～17年次の17年間[埋立期間①]	18～20年次の3年間[埋立期間②]
イメージ		

2.4 環境保全目標

本事業により自然・社会環境の改変が地域に加えられることに先がけて、地域において保全されるべき環境の質と水準を位置付ける大気質、騒音、及び周辺海域の水質などの環境保全目標は、2期神戸沖埋立処分場における環境保全目標と同等の値を設定した。

これらの環境保全目標を第2.4-1表～第2.4-6表に示す。

第2.4-1表 大気質に係る環境保全目標

物質	基準値
SO ₂	1時間値の1日平均値が 0.04ppm 以下であり、かつ、1時間値が 0.1ppm 以下であること
NO ₂	1時間値の1日平均値が 0.04ppm から 0.06ppm までのゾーン内またはそれ以下であること
SPM	1時間値の1日平均値が 0.10mg/m ³ 以下であり、かつ、1時間値が 0.20mg/m ³ 以下であること
粉じん	周辺の住民等に粉じんによる著しい影響を及ぼさないこと

(備考)

- SO₂、NO₂及び SPM は環境基本法に基づく大気の汚染に係る環境基準に準拠する
- 粉じんにかかる環境保全目標の適合状況は、環境の保全と創造に関する条例(兵庫県)に定めるその他の粉じんの排出基準である“敷地境界線濃度 1.5mg/m³ 以下”との比較により確認する

第2.4-2表 騒音に係る環境保全目標

大部分の地域住民が日常生活において支障がないこと

(備考)

環境保全目標の適合状況は騒音規正法に定める特定建設作業に伴って発生する騒音の規制基準“騒音レベルの 90%レンジの上端値が 85dB を超えないこと”との比較により確認する

第2.4-3表 (1) 周辺海域の水質に係る環境保全目標 その1

項目	B 類型/Ⅲ類型	C 類型/Ⅳ類型
pH	7.8 以上 8.3 以下	7.0 以上 8.3 以下
COD	3mg/L 以下	8mg/L 以下
DO	5mg/L 以上	2mg/L 以上
n-ヘキサン抽出物質	検出されないこと	—
T-N	0.6mg/L 以下	1mg/L 以下
T-P	0.05mg/L 以下	0.09mg/L 以下

(備考)

- 環境基本法に基づく水質の汚濁にかかる環境基準に準拠する
- 水域類型は「海域が該当する水質汚濁に係る環境基準の水域類型の指定に関する件」(平成 21 年 3 月環境省告示第 15 号)の一部改正について平成 25 年 6 月 5 日付けで告示

第 2.4-3 表 (2) 周辺海域の水質に係る環境保全目標 その 2
 一般項目及び生活環境項目 (海域特性値)

項目	海域特性値	
	SS	夏季以外
夏季(7・8月)		11 mg/L 以下
pH	B 類型	7.8 以上 8.7 以下
	C 類型	7.0 以上 8.7 以下
COD	B 類型	5.6 mg/L 以下
	C 類型	8.0 mg/L 以下
DO	B 類型	5.0 mg/L 以上
	C 類型	2.0 mg/L 以上
T-N	Ⅲ類型	0.89 mg/L 以下
	Ⅳ類型	1.0 mg/L 以下
T-P	Ⅲ類型	0.10 mg/L 以下
	Ⅳ類型	0.12 mg/L 以下
n-ヘキサン 抽出物質	B 類型	検出されないこと
	C 類型	検出されないこと

(備考)

- ・海域特性値は、当該施工区域周辺海域が比較的富栄養化した海域であり、植物プランクトンの増殖等による影響を受けやすく、自然要因による変動が大きいことを勘案して設定(設定方法については参考資料 1.6 参照)

第 2.4-3 表 (3) 周辺海域の水質に係る環境保全目標 その 3

健康項目

項目	基準値
カドミウム	0.003 mg/L 以下
全シアン	検出されないこと
鉛	0.01 mg/L 以下
六価クロム	0.05 mg/L 以下
砒素	0.01 mg/L 以下
総水銀	0.0005 mg/L 以下
アルキル水銀	検出されないこと
PCB	検出されないこと
ジクロロメタン	0.02 mg/L 以下
四塩化炭素	0.002 mg/L 以下
1,2-ジクロロエタン	0.004 mg/L 以下
1,1-ジクロロエチレン	0.1 mg/L 以下
シス-1,2-ジクロロエチレン	0.04 mg/L 以下
1,1,1-トリクロロエタン	1 mg/L 以下
1,1,2-トリクロロエタン	0.006 mg/L 以下
トリクロロエチレン	0.01 mg/L 以下
テトラクロロエチレン	0.01 mg/L 以下
1,3-ジクロロプロペン	0.002 mg/L 以下
チウラム	0.006 mg/L 以下
シマジン	0.003 mg/L 以下
チオベンカルブ	0.02 mg/L 以下
ベンゼン	0.01 mg/L 以下
セレン	0.01 mg/L 以下
硝酸性窒素 (NO ₃ -N) 及び 亜硝酸性窒素 (NO ₂ -N)	10 mg/L 以下
1,4-ジオキサン	0.05 mg/L 以下

(備考)

基準値は年間平均値とする。ただし、全シアンに係る基準値については、最高値とする

第 2.4-4 表 底質に係る環境保全目標

底質の悪化を招かないこと

(備考)

環境保全目標の適合状況については「海洋汚染等及び海上災害の防止に関する法律施行令第 5 条第 1 項に規定する埋立場所等に排出しようとする金属等を含む廃棄物にかかる判定基準を定める省令」の水底土砂に係る判定基準値との比較により確認する

第 2.4-5 表 悪臭に係る環境保全目標

市民が不快な臭いをほとんど感じない生活環境であること

(備考)

対象事業区域は「悪臭防止法による規制地域等(平成 24 年 10 月 2 日神戸市告示第 423 号)」における第 3 種区域である臨港地域に類似すると考えられるため、環境保全目標の適合状況については第 3 種区域の規制基準と比較することで確認する

第 2.4-6 表 植物・動物に係る環境保全目標

対象事業が実施される水域において生態系に著しい影響を与えないこと

(備考)

本事業の工事着手前と工事着手後を比較することで確認する

2.5 その他対象最終処分場事業に関する事項

1. 大阪湾フェニックス事業について

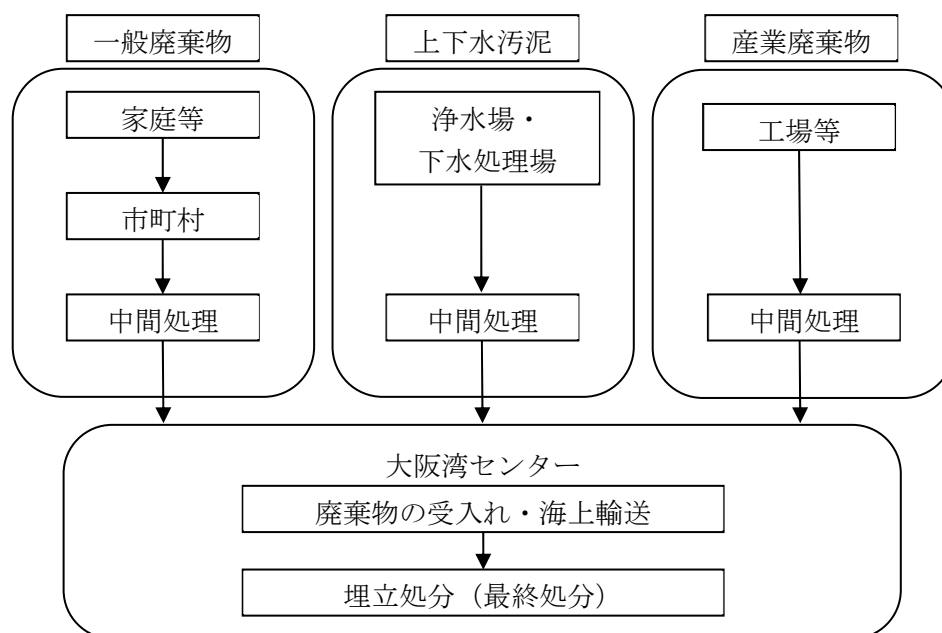
(1) 大阪湾フェニックス事業の概要

近畿地方の大阪湾沿岸を中心とした都市部では、人口が密集し高度な土地利用がなされているため、個々の地方公共団体や事業者が長期的かつ安定的に利用できる廃棄物最終処分場を整備することは極めて困難な状況にあった。このような状況を打開し、廃棄物の適正処理の推進を図るため、市町村はもとより、府県の区域を越えて広域的に廃棄物の処分を行う最終処分場を海面に確保するよう、各地方公共団体や産業界等から要請があった。

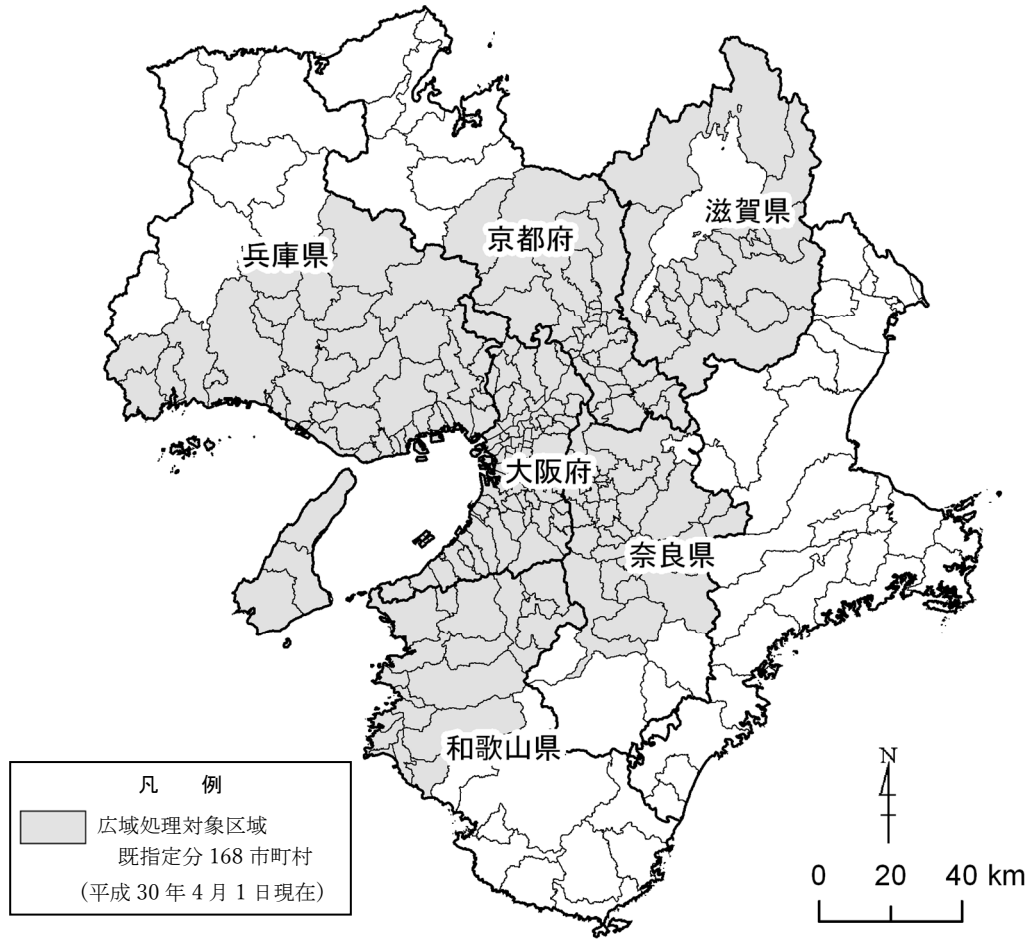
一方、大阪湾内の各港湾においては、港湾機能及び都市機能の整備拡充を図る必要があることから、埋立てによる新たな用地の確保が求められていた。

大都市におけるこのような要請に対処するため、長期・安定的に広域の廃棄物を処理するといった観点から海面に最終処分場を確保し、埋め立てた土地を活用する「フェニックス計画」が運輸省・厚生省により計画され、昭和56年に広域センター法が制定された。

大阪湾フェニックス事業は、同法に基づき設立された大阪湾センターが最終処分場を設置し、フェニックス圏域から発生する廃棄物の広域的な処理を行うものである。



第 2.5-1 図 大阪湾フェニックス事業における廃棄物埋立処分フローの概略



第 2.5-2 図 フェニックス圏域 (2 府 4 県 168 市町村)

(2) 大阪湾フェニックス事業の業務内容（広域センター法第19条）

- 港湾管理者からの委託業務
 - 廃棄物埋立護岸の建設及び改良、維持その他の管理
 - 廃棄物埋立護岸における廃棄物による海面埋立てにより行う土地の造成
- 地方公共団体からの委託業務
 - 一般廃棄物等の最終処分場の建設及び改良、維持その他の管理
 - 一般廃棄物等による海面埋立て
 - 前に掲げる施設の円滑かつ効率的な運営を確保するため搬入施設等の建設及び改良、維持その他の管理
- 産業廃棄物の最終処分場の建設及び改良、維持その他の管理、産業廃棄物による海面埋立て
- 前の3つの業務に附帯する業務

(3) 大阪湾フェニックス事業の実績

これまで1期事業として尼崎沖と泉大津沖、2期事業として神戸沖と大阪沖の埋立処分場を設置した。現在までに第2.5-1表に示すフェニックス圏域から排出される廃棄物を受け入れており、埋立状況及び埋立量の推移は第2.5-3図のとおりである。

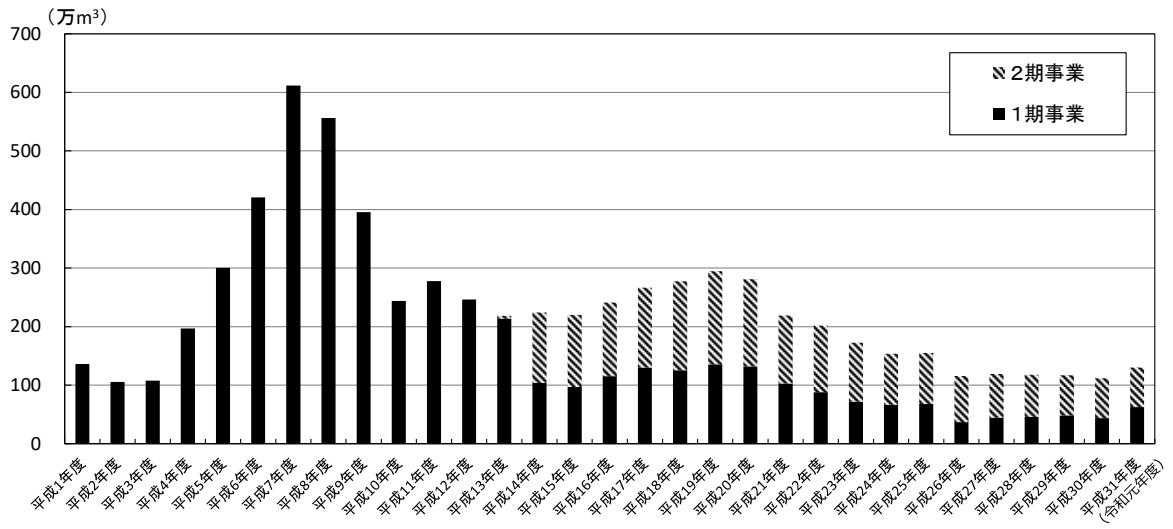
平成7年の阪神・淡路大震災では、その最終処分量の約4割に当たる約280万トンの災害廃棄物を大阪湾フェニックス事業の埋立処分場が受け入れた。また、平成16年の台風23号による災害廃棄物については兵庫県内4市町から約2,400トンを、平成25年の淡路島地震による災害廃棄物についても約2万6,000トンを受け入れており、災害復興に大きく貢献した。

第2.5-1表 大阪湾フェニックス事業最終処分場の埋立状況

埋立処分場		基本計画 認可年月	計画 容量 (万m ³)	埋立量 (万m ³)	残容量 (万m ³)	進捗率 (%)	竣功済 面積 (ha)
1期 事業	尼崎沖	S60.12	1,578	1,569	9	99.4	55.6
	泉大津沖		3,080	3,017	63	98.0	138.5
2期 事業	神戸沖	H9.3	1,500	1,149	351	76.6	—
	大阪沖	H12.3	1,398	551	847	39.4	—
合計		—	7,556	6,286	1,270	83.2	—

注：1. 1期事業（尼崎沖埋立処分場、泉大津沖埋立処分場）では、一般廃棄物及び管理型産業廃棄物の受入れは終了している。

2. 令和2年3月31日現在での状況を示す。



第 2.5-3 図 大阪湾フェニックス事業最終処分場の埋立量の推移

2. 環境配慮事項

本事業における環境配慮事項は、以下に示すとおりである。

(1) 工事中

- ・工法の選定等の際は、最新の知見を反映し、可能な限り環境負荷を低減できる工法を採用する。
- ・建設機械、作業船及び資機材運搬船については、低騒音低振動型で排出ガスが少ない環境配慮型の機種の採用に努める。
- ・建設機械、作業船及び運搬船の適切な点検整備を行う。
- ・粉じんの発生の可能性がある資材等の運搬の際は、必要に応じシート被覆等の飛散防止対策を講じる。
- ・車両の走行による砂塵の飛散を防止するために、場内作業ヤードの清掃、散水を実施する。
- ・水中発破のような顕著な水中音を継続的に発生させる工事は実施しない。
- ・護岸等の築造の際に発生する濁りが周辺海域へ拡散するおそれがある場合には、汚濁防止膜を展張する。
- ・工事に伴って発生する特定の建設副産物については、建設リサイクル法等の関連法令に従って発生抑制、分別及び再資源化に努める。
- ・工事に伴って発生する廃棄物の処理・処分においては、廃棄物処理法等の関連法令に基づき適切に処理・処分する。

(2) 供用時

- ・埋立に用いる建設機械については、低騒音低振動型で排出ガスが少ない環境配慮型の機種の採用に努める。
- ・埋立に用いる建設機械の稼働に際しては、過負荷運転の禁止など、環境負荷の少ない運転の励行を徹底する。
- ・埋立に用いる建設機械、作業船及び廃棄物運搬船の適切な点検整備を行う。
- ・車両の走行による砂塵の飛散を防止するため、場内作業ヤードの清掃、散水を実施する。
- ・廃棄物の飛散防止対策及び作業安全確保の観点から、強風時及び高波時には運搬、揚陸及び埋立作業を行わない。
- ・水面以上の埋立時には、随時、締め固めを行い、また、適宜、埋立作業面の覆土等を行い、廃棄物の飛散防止に努める。
- ・廃棄物運搬船の使用燃料は、大気汚染原因物質の含有量が少ない A 重油等の良質な燃料を使用する。
- ・廃棄物の海上運搬においては、積込時には投入シュートや拡散防止シート等を用い、運搬時には船倉を防塵用シートで覆うことで廃棄物の飛散を防止する。
- ・廃棄物を陸揚げする際には、土砂落下防止シートを用いて廃棄物の海中への落下を防止する。

- ・事業活動により生じた廃棄物の再使用、再利用に努め、最終処分の際には関係法令に基づき適切に処分する。
- ・瀬戸内海、特に大阪湾奥部の水域に余水を放流することを考慮し、排水処理施設からの放流水の水質に対する管理目標値を定め、放流水の水質管理を厳格に行う。
- ・埋立処分中の内水の水質を適切に監視し、必要に応じて内水の処理方法や処理能力の見直し等を行う。
- ・埋立処分中の内水の水位については、水位差による護岸への影響及び降雨等による内水位の変動等を考慮して管理目標水位を設定し、管理する。
- ・埋立処分終了後の維持管理期間に発生する浸出液についても、埋立処分中と同様に放流水の水質の管理目標値を定め、放流水の水質管理を厳格に行う。
- ・台風、地震、津波等の災害により廃棄物、浸出液等の外部への流出が生じないように、護岸の点検管理を適切に実施する。
- ・廃棄物の運搬用ベルトコンベアは全体を囲いで覆う。
- ・排水処理施設の点検整備を適切に行う。
- ・排水処理施設からの処理水の放流口の位置は、複数案を検討した結果、海域の水質への影響が少ない南側護岸とする。
- ・受入基準を満たさない廃棄物の混入を未然に防止するため、受入廃棄物の検査を厳格化する。
- ・排水処理施設の設置位置は埋立処分場の南側とし、住居地や主要な眺望点からの離隔距離を確保する。
- ・排水処理施設は周辺の景観との調和を考慮した塗装色とする。
- ・揚陸施設を設置する栈橋上は常に清掃し、また、雨水は集水して場内に戻し、排水処理施設を経由させて海域へ放流する。

第3章 対象事業実施区域及びその周囲の概況

第3章 対象事業実施区域及びその周囲の概況

対象事業実施区域及びその周囲の自然的状況及び社会的状況（以下「地域特性」という。）について、入手可能な最新の文献その他の資料により情報を収集した。

対象事業実施区域は、兵庫県神戸市東灘区向洋町地先の六甲アイランド南地区第2工区内であり、大阪湾センターが現在埋立処分している2期神戸沖埋立処分場の西隣である。2期神戸沖埋立処分場については、平成8年度に「六甲アイランド南建設事業」として環境影響評価を実施し、その結果を踏まえて、護岸の建設並びに廃棄物の埋立て等を対象に平成9年度以降継続的に事後調査を実施している（参考資料1.5参照）。

このような本事業の特性を踏まえて、地域特性に関する情報の収集にあたっては、まず、六甲アイランド南建設事業の事後調査報告書等に基づき、対象事業実施区域及びその近傍の自然的状況に関する情報を収集した。

さらに、対象事業実施区域及びその周囲の地域特性について、環境要素の区分ごとに事業の特性を踏まえ、地図に含まれる範囲を対象に、事後調査報告書等以外の入手可能な最新の文献その他の資料により情報を収集した。

3.1 2期神戸沖埋立処分場の事後調査結果等に基づく自然的状況

3.1.1 大気環境の状況

1. 調査概要

2期神戸沖埋立処分場の近傍あるいは埋立処分場内の1か所において大気質、騒音及び悪臭についての調査を行っている。

2. 調査結果

(1) 大気質

平成30年度の二酸化いおうの日平均値の年間2%除外値は0.008ppm、二酸化窒素の日平均値の年間98%値は0.032ppm、浮遊粒子状物質の日平均値の年間2%除外値は0.047mg/m³となっており、いずれの項目とも環境基準に適合していた。浮遊粉じん量の冬季調査結果は、0.027mg/m³（午前）、0.055mg/m³（午後）であり、いずれも粉じんの敷地境界線上の排出基準値1.5mg/m³（「環境の保全と創造に関する条例」（平成7年兵庫県条例第28号）に基づく排出基準値）を下回っていた。なお、夏季調査は台風被災による廃棄物受入停止により実施していない。

(2) 騒音

平成30年度の工事実施時間帯の騒音レベルの90%レンジの上端値(L_{A5})の時間帯ごとの最大値は64デシベルであり、「騒音規制法」（昭和43年法律第98号）に定める特定建設作業に伴って発生する騒音の規制基準値85デシベルを下回っていた。

(3) 悪臭

平成30年度の官能試験結果（臭気指数）は10未満であり、第3種区域の敷地境界線上の規制基準値18を下回っていた。特定悪臭物質は全項目で定量下限値未満であり、いずれの項目とも順応地域の敷地境界線上の規制基準値を下回っていた。

3.1.2 水環境の状況

1. 調査概要

2期神戸沖埋立処分場周辺海域において、国土交通省が水質（工事中*1）の事後調査を、大阪湾センターが水質及び底質調査（廃棄物受入時*2の周辺海域）並びに水質調査（廃棄物受入時*2）を行っている。

- * 1 工事中 : 「工事中」とは、護岸築造・防波堤の建設・浚渫土砂の埋立てに関して、国土交通省が実施した環境調査及び施設調査の項目を示す。
- * 2 廃棄物受入時 : 「廃棄物受入時」とは、廃棄物の埋立てに関して、大阪湾センターが実施した環境調査及び施設調査の項目を示す。

2. 調査結果

(1) 水質（工事中）

平成 30 年度の水素イオン濃度（以下「pH」という。）、化学的酸素要求量（以下「COD」という。）、溶存酸素量（以下「DO」という。）、全窒素（以下「T-N」という。）及び全リン（以下「T-P」という。）の一部の検体は環境基準値、海域特性値*1のいずれも上回っていた。浮遊物質量（以下「SS」という。）は、一部の検体が海域特性値を上回っていた。n-ヘキサン抽出物質は、全ての検体で検出されなかった。

- *1 海域特性値 : 「海域特性値」とは、「六甲アイランド南建設事業 事後調査報告書」において水質監視の目安の一つとして、独自に設けて監視を行っている基準値である。当該施工区域周辺海域が比較的富栄養化した海域であり、植物プランクトンの増殖等による影響を受けやすく、自然要因による変動が大きいことを勘案して設定している。

(2) 水質（廃棄物受入時の周辺海域）

平成 30 年度の COD 及び T-P の一部の検体は環境基準値を上回っていたが、海域特性値は下回っていた。pH、及び T-N は、一部の検体が環境基準値、海域特性値のいずれも上回っていた。DO は、一部の検体が環境基準値、海域特性値をいずれも下回っていた。SS は、一部の検体が海域特性値を上回っていた。n-ヘキサン抽出物質は、全ての検体で検出されなかった。

(3) 水質（廃棄物受入時の内水及び放流水）

平成 30 年度の放流水は、排水処理施設（参考資料 1.3 参照）で適切に処理されており、その水質は、六甲アイランド南建設事業事後調査報告書に記載されている環境保全目標に全て適合していた。

なお、環境保全目標は、pH、大腸菌群数、n-ヘキサン抽出物質、有害物質及び特殊項目については「一般廃棄物の最終処分場及び産業廃棄物の最終処分場に係る技術上の基準を定める省令（昭和 52 年総理府・厚生省令第 1 号）の別表第 1 の排水基準」に準拠している。COD 及び SS の環境保全目標については、より厳しい「神戸市産業廃棄物処理施設指導要綱」の処理水基準（管理型）の値に準拠しており、T-N 及び T-P については、2期神戸沖埋立処分場に係る環境影響評価実施時に、同要綱より更に厳しい値を定めている。ダイオキシン類については「ダイオキシン類対策特別措置法」（平成 11 年法律第 105 号）の水質排出基準の値に準拠している。

(4) 底質（廃棄物受入時の周辺海域）

平成 30 年度の含有量試験のうち、有機塩素化合物と溶出量試験の全ての項目は「海洋汚染等及び海上災害の防止に関する法律施行令第 5 条第 1 項に規定する埋立場所等に排出しようとする金属等を含む廃棄物に係る判定基準を定める省令」（昭和 48 年総理府令第 6 号）の水底土砂に係る判定基準に全て適合していた。

3.1.3 動植物の生息又は生育及び生態系の状況（周辺海域）

1. 調査概要

2 期神戸沖埋立処分場周辺海域の 4 地点で海生生物（動物プランクトン、魚卵、稚仔魚、底生生物及び植物プランクトン）の調査並びに近傍の防波堤の 1 地点で付着生物（動物・植物）の調査を行っている。

2. 調査結果

(1) 動物

平成 30 年度の動物プランクトンの主な出現種は、COPEPODA(Nauplius)（甲殻綱）、*Calanus* sp.(Copepodite)（甲殻綱）、*Penilia avirostris*（甲殻綱）、POLYCHAETA(larva)（多毛綱）、*Euterpina acutifrons*（甲殻綱）、*Evadne nordmanni*（甲殻綱）であった。魚卵の主な出現種は、カタクチイワシ、サッパ、マイワシであった。稚仔魚の主な出現種は、カタクチイワシ、コノシロ、サッパ、アミメハギ、サンゴタツ、イソギンポ、カサゴ、メバル複合種群であった。底生生物の主な出現種（個体数）は、シノブハネエラスピオ（旧和名:ヨツバナエラスピオ A 型）（環形動物門）、シズクガイ（軟体動物門）であった。付着生物（動物）の主な出現種（個体数）は、ムラサキイガイ（軟体動物門）、ヨーロッパフジツボ（節足動物門）、サンカクフジツボ（節足動物門）であった。

(2) 植物

平成 30 年度の植物プランクトンの主な出現種（湿重量）は、*Skeletonema costatum*、*Chaetoceros* spp.であった。付着生物（植物）の主な出現種は、ボタンアオサ（緑藻植物門）、アオサ属（緑藻植物門）、シオグサ属（緑藻植物門）、ヒラアオノリ（緑藻植物門）、イギス属（紅藻植物門）、フダラク（紅藻植物門）であった。

(3) 動物・植物の変化状況

平成 30 年度の調査結果では、ほとんどの季節で 2 期神戸沖埋立処分場の環境影響評価時（平成 9 年）と同一の種が優占種となっており、周辺海域の動物・植物の生息・生育状況は 2 期神戸沖埋立処分場の整備による大きな変化はない。

3.1.4 動植物の生息又は生育及び生態系の状況（2期神戸沖埋立処分場護岸）

1. 調査概要

2期神戸沖埋立処分場東側の緩傾斜護岸において付着生物（動物、植物）の定量採取及び目視観察を行うとともに、南側の傾斜護岸及び西側の直立護岸において付着生物（動物、植物）の目視観察を行っている。また、護岸周辺での全体的な藻場の分布状況を把握するための目視観察及び代表点での定量採取を行っている。

2. 調査結果

(1) 動物

① 付着生物（動物）

平成30年度調査では、緩傾斜護岸の主な出現種は、ムラサキイガイ（固着性）、甲殻類のマルエラワレカラ（移動性）、Cirratulus 属（移動性）、尋常海綿綱（固着性）であった。

傾斜護岸の主な出現種は、タマキビ、アラレタマキビ（移動性）、二枚貝類のムラサキイガイ（固着性）などであった。

直立護岸の主な出現種は、アラレタマキビ、ムラサキイガイ、カンザシゴカイ科、キヒトデなどであった。

② 遊泳魚類

平成30年度調査では遊泳魚類等としてメバル、カサゴ、アイナメ、クロダイ、メジナ、イシダイ、スズメダイ、コブダイ、キュウセン、ウマヅラハギ、コウイカの計11種が目視確認された。海藻の被度が高い場所で多くみられる傾向があった。

これら確認された魚類等のほとんどは、確認された護岸周辺で定住している種であり、藻場やブロックがこれら魚類等の良好な生息環境となっていると考えられる。

(2) 植物

① 付着生物（植物）

平成30年度調査では、緩傾斜護岸では、-3mにおいてシダモク（藻場を構成する一年生の大形褐藻類）が主要種となっていた。

傾斜護岸では、-2～3mでワカメが主要種となっていた。

直立護岸では、-6m付近でイギス目が主要種となっていた。

② 藻場分布

平成30年度に2期神戸沖埋立処分場護岸で実施した付着生物（動物、植物）調査、並びに代表地点（6地点）における採取・目視調査、護岸全体の目視調査では、一年生海藻類のワカメ、シダモク、アカモク、タマハハキモク及び多年生のヨレモクモドキからなる藻場の分布が確認されている。アカモクについては、平成30年度調査で初めて確認された。

3.1.5 一般環境中の放射性物質の状況

平成 30 年度の 2 期神戸沖埋立処分場での調査結果は、追加被ばく線量年間 1 ミリシーベルトを 1 時間あたりに換算した空間放射線量率 ($0.23 \mu\text{Sv/h}$) を大きく下回っており、自然放射線レベルとなっている。

3.2 地方公共団体が有する文献等に基づく自然的状況

3.2.1 大気環境の状況

1. 気象の状況

(1) 気候特性

神戸市域は標高 931m の六甲山を主峰とする六甲山系により大きく二分される。大阪湾に向かって広がる南側は、東西に細長い山麓台地と海岸低地で構成される既成市街地と、ポートアイランドや六甲アイランド等の人工島の海上都市地域で形成されている。また、六甲山系の北側（北神地域）は帝釈山・丹生山などの山々と丘陵地が波状に展開しており農地と山林等の自然が広がり、その中で計画的な新市街地の整備が進んでいる。一方、六甲山系の西側（西神地域）はなだらかな丘陵が播磨平野に続いている。

また、対象事業実施区域を含む兵庫県の南東部は、年間を通じて温暖・少雨の瀬戸内気候区と、大都市特有の都市気候の特徴が現れる。雨が少なく湿度が低いため乾燥し、海岸に近いと暑さや寒さも比較的しのぎやすくなっており、特に冬季は少雨・多照の特徴が現れる。梅雨期には、大阪湾を北上する暖湿気流と六甲山地の影響で、局地的な大雨が降ることもある。

(2) 気象概要

対象事業実施区域の北西約 6 km に位置する神戸地方気象台では、1999 年～2018 年（20 年間）の年間平均気温は 17.1℃、年間平均湿度は 65%、年間降水量は 1,276mm、年間平均風速は 3.5m/s、年間最多風向は東北東となっている。

2. 大気質の状況

(1) 大気汚染発生源の状況

神戸市における「大気汚染防止法」（昭和 43 年法律第 97 号）に基づく平成 30 年度のばい煙発生施設の届出数は、工場・事業場数が 901、施設数が 2,271 となっている。

(2) 大気質の状況

対象事業実施区域の周辺には、一般環境大気測定局（以下「一般局」という。）8 局及び自動車排出ガス測定局（以下「自排局」という。）3 局の計 11 局があり、二酸化いおう、二酸化窒素、浮遊粒子状物質等の測定が行われている。

また、有害大気汚染物質等については、定期的に一般局等において測定が行われている。

① 二酸化いおう（SO₂）

二酸化いおうの測定は、一般局 5 局、自排局 2 局の計 7 局で行われている。平成 30 年度の測定結果によると、長期的評価及び短期的評価ともに全ての局で環境基準に適合している。

② 二酸化窒素（NO₂）

二酸化窒素の測定は、一般局 8 局、自排局 3 局の計 11 局で行われている。平成 30 年度の測定結果によると、全ての局で環境基準に適合している。

③ 一酸化炭素 (CO)

一酸化炭素の測定は、自排局 1 局で行われている。平成 30 年度の測定結果によると、長期的評価及び短期的評価ともに環境基準に適合している。

④ 浮遊粒子状物質 (SPM)

浮遊粒子状物質の測定は、一般局 7 局、自排局 3 局の計 10 局で行われている。平成 30 年度の測定結果によると、長期的評価及び短期的評価ともに全ての局で環境基準に適合している。

⑤ 微小粒子状物質 (PM2.5)

微小粒子状物質の測定は、一般局 5 局、自排局 2 局の計 7 局で行われている。平成 30 年度の測定結果によると、全ての局で環境基準に適合している。

⑥ 光化学オキシダント (O_x)

光化学オキシダントの測定は、一般局 3 局で行われている。平成 30 年度の測定結果によると、全ての局で環境基準に適合していない。

なお、「平成 30 年度の光化学スモッグ広報等の発令状況」(兵庫県、平成 31 年)によると、神戸市内において、平成 30 年度光化学スモッグ特別監視期間中の光化学スモッグ広報の発令はない。

⑦ 降下ばいじん

降下ばいじんの測定は、一般局 1 局で行われている。平成 30 年度の測定結果によると、降下ばいじんの測定結果は、1.96 t /km²/30 日であった。

なお、降下ばいじんについては、環境基準は定められていない。

⑧ 有害大気汚染物質

環境基準が定められている有害大気汚染物質 (ベンゼン、トリクロロエチレン、テトラクロロエチレン、ジクロロメタン) の測定は、一般局 2 局、自排局 2 局の計 4 局で行われている。平成 30 年度の測定結果によると、全ての項目について全ての局で環境基準に適合している。

⑨ ダイオキシン類

ダイオキシン類の測定は、一般局 1 局で行われている。平成 30 年度の測定結果によると、環境基準に適合している。

⑩ 重金属等の微量物質

重金属等の微量物質 (水銀及びその化合物、ニッケル化合物、砒素及びその化合物、ベリリウム及びその化合物、マンガン及びその化合物、クロム及びその化合物) の測定は、一般局 1 局、自排局 1 局の計 2 局で行われている。平成 30 年度の測定結果によると、指針値の定められている全ての項目について、いずれの局でも指針値*¹を下回っている。

* 1 指針値 : 「指針値」とは、「環境中の有害大気汚染物質による健康リスクの低減を図るための指針となる数値」（中央環境審議会大気環境部会答申）であり、水銀及びその化合物、ニッケル化合物、砒素及びその化合物、マンガン及びその化合物について指針値が定められている。

⑪ 大気汚染に係る苦情の発生状況

平成 30 年度における大気汚染に係る苦情は、神戸市で 59 件となっている。

3. 騒音の状況

(1) 騒音発生源の状況

神戸市における「騒音規制法」（昭和 43 年法律第 98 号）に基づく平成 30 年度の届出数は、特定施設数が 12,042 となっている。

(2) 環境騒音の状況

対象事業実施区域周辺における環境騒音の測定は、7 地点で行われている。平成 26 年度の測定結果によると、住吉小学校で夜間の時間帯（22 時～翌 6 時）は環境基準に適合していないが、それ以外は全て環境基準に適合している。

(3) 道路交通騒音の状況

対象事業実施区域周辺における道路交通騒音の測定は、12 地点で行われている。平成 30 年度の測定結果によると、灘区新在家南町 5 丁目及び芦屋市新浜町 1 番で昼間の時間帯（6 時～22 時）及び夜間の時間帯（22 時～翌 6 時）と芦屋市打出町 2 番の夜間の時間帯（22 時～翌 6 時）でそれぞれ環境基準に適合していないが、それ以外は全て環境基準に適合している。

(4) 騒音に係る苦情の発生状況

平成 30 年度における騒音に係る苦情は、神戸市で 82 件となっている。

4. 振動の状況

(1) 振動発生源の状況

神戸市における「振動規制法」（昭和 51 年法律第 64 号）に基づく平成 30 年度の届出数は、特定施設数が 2,022 となっている。

(2) 道路交通振動の状況

対象事業実施区域周辺における道路交通振動の測定は、5 地点で行われている。平成 30 年度の調査結果によると、全ての地点における昼間の時間帯（8 時～19 時）及び夜間の時間帯（19 時～翌 8 時）で道路交通振動の要請限度値*1を下回っている。

- *1 道路交通振動の要請限度：「振動規制法」（昭和 51 年法律第 64 号）の規定により、市町村長は、道路交通振動が要請限度を超えていることにより道路周辺の生活環境が著しく損なわれていると認めるときは、道路管理者に対し当該道路の部分につき道路交通振動の防止のための舗装、維持又は修繕の措置を執るよう要請し、又は都道府県公安委員会に対し「道路交通法」（昭和 35 年法律第 105 号）の規定による措置を執るよう要請できる。

(3) 振動に係る苦情の発生状況

平成 30 年度における振動に係る苦情は、神戸市で 17 件となっている。

5. その他の大気に係る環境の状況

(1) 悪臭に係る苦情の発生状況

平成 30 年度における悪臭に係る苦情は、神戸市で 38 件となっている。

3.2.2 水環境の状況

1. 水象の状況

(1) 海象の概況

対象事業実施区域が位置する大阪湾沿岸は、全般的に瀬戸内型の気候に区分され、温暖で穏やかな気候であるが、夏季から秋季にかけて台風の経路となり、高潮・波浪の影響を受けることもある。沿岸は、長径 58km、短径 26km の楕円状をした大阪湾の北側から東側を取り囲んでおり、常時の風波は小さい。

潮流は、明石海峡東流最強時には、明石海峡から大阪湾に流入した流れは湾全体に広がり、主流は淡路島東岸沿いに友ヶ島水道に向かう。神戸沖を東進する流れは、湾奥部から時計回りの円弧を描きながら泉州沖では沿岸にほぼ平行な南西流となり、主流と合流して友ヶ島水道に達している。明石海峡西流最強時には、友ヶ島水道から大阪湾に流入した流れは湾全体に広がり、主流は淡路島東岸沿いに明石海峡に向かう。大阪湾東岸を北上する流れは、泉南沖では沿岸にほぼ平行な北東流となり、泉南沖から湾奥部へ反時計回りの円弧を描きながら主流と合流して明石海峡に達している。

恒流については、明石海峡東側の沖の瀬を中心とする時計回りの循環流が特徴となっている。

(2) 潮位

対象事業実施区域の最寄りの潮位観測所として、西北西約 7.3km に神戸検潮所があり、平成 26 年～平成 30 年の平均潮位は東京湾平均海面（T.P.）+0.201m、朔望平均満潮位（H.W.L.）は T.P.+0.859m、朔望平均干潮位（L.W.L.）は T.P.-0.648m となっており、潮位差は 1.507m となっている。また、大正 15 年～平成 30 年の間の高極潮位は、平成 30 年 9 月 4 日に T.P.+2.33m が記録されている。

(3) 流況

対象事業実施区域周辺海域における流況は、対象事業実施区域の前面に位置する神戸港波浪観測塔（大阪湾水質定点自動観測装置）で観測されており、流向は、潮汐流に伴い東南東あるいは西北西が卓越しており、いずれの季節でも同様である。平均流速は概ね 10 cm/s～20 cm/s となっている。

また、大阪湾内には恒流が存在しており、湾西部には沖ノ瀬（淡路島の北東沖の砂の丘）を中心とする強い時計回りの循環流（沖ノ瀬環流）が、湾奥部には時計回りの環流（西宮沖環流）があるといわれている。沖ノ瀬環流は潮汐残差流であり、上層～下層までほぼ一様に回転しており、一方、西宮沖環流は上層に限ってみられ、その形成には海水の密度分布が関係している。

(4) 流入河川

主な流入河川として、対象事業実施区域から北方約 4.9km に二級河川の住吉川、北西約 5.1km に二級河川の都賀川がある。なお、一級河川の流入はない。

2. 水質の状況

(1) 水質汚濁発生源の状況

神戸市における「水質汚濁防止法」（昭和 45 年法律第 138 号）に基づく平成 30 年度の特定事業所数は 851 となっている。また、「瀬戸内海環境保全特別措置法」（昭和 48 年法律第 110 号）に基づく平成 30 年度の特定事業場数は 50 となっている。

(2) 水質の状況

① 海域

a. 生活環境の保全に関する項目（生活環境項目、海域）

対象事業実施区域周辺海域における公共用水域の水質（生活環境項目、海域）の測定は、兵庫県、神戸市及び西宮市により 13 地点で行われている。平成 30 年度の調査結果によれば、COD の 75% 値については、環境基準点 3 地点中 1 地点で環境基準値を下回っている。その他の 10 地点については、6 地点で環境基準値を下回っている。T-N の年平均値は、環境基準点 3 地点の全てで環境基準値を下回っている。その他の 10 地点については、10 地点の全てで環境基準値を下回っている。T-P の年平均値は、環境基準点 3 地点の全てで環境基準値を下回っている。その他の 10 地点については、10 地点の全てで環境基準値を下回っている。

b. 人の健康の保護に関する項目（健康項目、海域）

対象事業実施区域周辺海域における公共用水域の水質（人の健康の保護に関する項目、海域）は、平成 30 年度の調査結果によれば、対象事業実施区域周辺海域で測定された 7 地点の全ての地点で環境基準値を下回っている。

c. ダイオキシン類（海域）

対象事業実施区域周辺海域における平成 30 年度の調査結果によれば、対象事業実施区域周辺海域で測定された 5 地点の全ての地点で環境基準（1 pg-TEQ/L 以下）に適合している。

d. 水温（海域）

対象事業実施区域周辺海域の5地点における表層での水温は、水温の高い時期は7月～9月、水温の低い時期は1月～3月となっており、5年間の月別水温は7.1～30.3℃の範囲となっている。

e. SS（海域）

対象事業実施区域周辺海域における公共用水域の水質（SS、海域）の測定は13地点で行われている。平成30年度の調査結果によれば、SSは1～12mg/Lの範囲となっている。

② 河川

a. 生活環境の保全に関する項目（生活環境項目、河川）

対象事業実施区域周辺海域に流入する河川における公共用水域の水質（生活環境項目、河川）の測定は、12地点で行われている。対象事業実施区域周辺海域に流入する河川では、夙川がC類型に該当し、平成30年度の調査結果によると生物化学的酸素要求量（以下「BOD」という。）の75%値について環境基準値を下回っている。

b. 人の健康の保護に関する項目（健康項目、河川）

対象事業実施区域周辺海域に流入する河川における公共用水域の水質（健康項目、河川）の測定は12地点で行われている。平成30年度の調査結果によれば、全ての地点で環境基準値を下回っている。

c. ダイオキシン類（河川）

対象事業実施区域周辺海域に流入する河川における公共用水域の水質（ダイオキシン類、河川）の測定は、2地点で行われている。平成30年度の調査結果によれば、測定された2地点で環境基準（1pg-TEQ/L以下）に適合している。

③ 地下水

a. 地下水質

対象事業実施区域周辺の地下水の水質については、神戸市、西宮市及び芦屋市により、概況調査21地点、継続監視調査33地点で測定が行われている。

平成30年度の調査結果によると、神戸市の概況調査では鉛及びトリクロロエチレンが1地点で環境基準値を上回り、継続監視調査では鉛、砒素、トリクロロエチレン、テトラクロロエチレン及びふっ素が各1地点で環境基準値を上回っている。

b. ダイオキシン類（地下水）

対象事業実施区域周辺の地下水の水質（ダイオキシン類）については、1地点で測定が行われている。平成29年度の調査結果によれば、対象事業実施区域周辺で測定された1地点は環境基準（1pg-TEQ/L以下）に適合している。

(3) 水質汚濁に係る苦情の発生状況

平成 30 年度における水質汚濁に係る苦情は、神戸市で 61 件となっている。

3. 水底の底質の状況（海域）

対象事業実施区域周辺海域では、4 地点で公共用水域の底質の調査が行われている。平成 30 年度の調査結果によれば、底質の暫定除去基準値が定められている PCB については、全ての地点において暫定除去基準値（10ppm 以上）を下回っている。

また、底質（ダイオキシン類、海域）の調査は 5 地点で行われている。平成 30 年度の調査結果によると、対象事業実施区域周辺海域の全ての地点で環境基準（150pg-TEQ/g 以下）に適合している。

3.2.3 土壌及び地盤の状況

1. 土壌の状況

(1) 土壌汚染の状況

対象事業実施区域周辺では、2 地点で土壌のダイオキシン類の測定が行われている。平成 30 年度の調査結果によれば、神戸市では対象事業実施区域周辺で測定された全ての地点（2 地点）で環境基準（1,000pg-TEQ/g 以下）に適合している。

(2) 土壌汚染に係る苦情の発生状況

平成 30 年度における土壌汚染に係る苦情は、神戸市で 0 件となっている。

2. 地盤の状況

(1) 地盤沈下の状況

対象事業実施区域周辺を含む神戸市及び芦屋市において、平成 30 年度に地下水採取規制等は指定されておらず、その他の地盤沈下に関する情報はない。西宮市においては、「工業用水法」（昭和 31 年法律第 146 号）に基づき、阪急電鉄神戸線以南の地域が規制対象地域（指定地域）に指定されている。

(2) 地盤沈下に係る苦情の発生状況

平成 30 年度における地盤沈下に係る苦情は、神戸市で 0 件となっている。

3.2.4 地形及び地質の状況

1. 地形の状況

(1) 陸上の地形

対象事業実施区域は、兵庫県神戸市東灘区の向洋町地先の六甲アイランド南地区第 2 工区内であり、2 期神戸沖埋立処分場に隣接した海域である。対象事業実施区域の周辺の地形は埋立地（人工改変地）に分類されている。

(2) 海底の地形

対象事業実施区域及びその周辺海域における前面海域の水深は約 15m（最低水面（略最低低潮面）下）となっている。

2. 地質の状況

(1) 陸上の地質

対象事業実施区域は、2期神戸沖埋立処分場に隣接した海域であり、陸上の地質として表層土壌等は存在していない。なお、表層地質として、対象事業実施区域北部の六甲アイランドは埋立地、神戸市低地は海成粘土、砂、礫及び火山灰となっており、表層土壌は未区分地（市街地）となっている。

(2) 海底の底質

対象事業実施区域及びその周辺海域における海底の底質は、主に泥となっている。

3. 重要な地形及び地質

対象事業実施区域及びその周辺における重要な地形及び地質は、御影町の撓曲崖・露頭、住吉川の天井川地形等の5件がある。

3.2.5 動植物の生息又は生育、植生及び生態系の状況

1. 動物の生息の状況

(1) 動物相（陸域）

対象事業実施区域及びその周辺では、中大型哺乳類であるニホンザル、タヌキ、キツネ及びニホンイノシシの4種の分布が確認されている。各生物は、神戸市東灘区等の周辺地域で確認されている。神戸市における鳥類の出現種は、「神戸港港湾計画資料（その2）-改訂-」では285種が確認され、「兵庫県立人と自然の博物館 自然環境モノグラフ2号 兵庫県における鳥類の分布と変遷」（兵庫県立人と自然の博物館、平成18年）では157種が確認されている。淡水魚類の出現種としては、「兵庫県立人と自然の博物館 自然環境モノグラフ4号 兵庫県の淡水魚」（兵庫県立人と自然の博物館、平成20年）ではアユ、ニホンウナギ等の7科12種が確認されている。

(2) 重要な種及び注目すべき生息地の概要（陸域）

陸域の動物の重要な生物種は、神戸市内において鳥類はウズラ、ツクシガモ等の179種、淡水魚類はアユ、ウナギ等の7種が確認された。また、爬虫類、両生類、昆虫類は「神戸港港湾計画資料（その2）-改訂-」（神戸港港湾管理者・神戸市、平成18年）によると、神戸市内で重要な種が確認されているが、神戸港の臨港地区ではほぼ生息していないとされている。

「兵庫県版レッドリスト 2011（地形・地質・自然景観・生態系）」（兵庫県、平成23年）に基づく陸域の動物の注目すべき生息地として「六甲山」が選定されている。なお、「第4回自然環境保全基礎調査 兵庫県自然環境情報図」（環境庁、平成7年）に基づく鳥類の集団繁殖地及び集団ねぐらは対象事業実施区域周辺にはない。

(3) 動物相の概要（海域）

対象事業実施区域及びその周辺海域における魚等の遊泳動物の主な出現種として底曳網ではオキヒイラギ、テンジクダイ等が、底生生物（マクロベントス）の主な出現種としてはシノブハネエラスピオ（旧和名：ヨツバナスピオ A 型）（環形動物門）等、底生生物（メガロベントス）の主な出現種としてはヤリイカ科、アカエビ等が確認されている。

(4) 重要な種及び注目すべき生息地の概要（海域）

対象事業実施区域周辺海域において確認された海域の動物の重要な生物種は、ヒメイカ、チロリ、アカウオ、イナザワハベガイ、イワガキ、サラサフジツボ、アイナメの 7 種類であった。また、対象事業実施区域の周辺海域には干潟、藻場及びサンゴ礁分布は確認されていない。

2 期神戸沖埋立処分場の傾斜護岸及び緩傾斜護岸では、多様な魚介類等の生息が確認されており、海域の動物の新たな生息環境となっている。これらの新たに創出された環境は、法令等で指定された注目すべき生息地ではないものの、沿岸域の開発等により藻場や浅場の消失が著しいといわれている大阪湾奥部における海域の動物の注目すべき生息地である。

2. 植物の生育の状況

(1) 植物相及び植生の概要（陸域）

対象事業実施区域周辺ではシダ植物以上の高等植物の出現種として 149 科 1,299 種が確認されている。

対象事業実施区域周辺における現存植生は、工場地帯や市街地、残存・植栽樹群をもった公園、墓地等などがみられる。

(2) 重要な種及び重要な群落等の概要（陸域）

陸域の植物の重要な種は、マンネンズギ等の 65 科 159 種が確認されている。また、重要な群落としては「岡本・素盞鳴神社のアラカシーヒメユズリハ林」等がある。

(3) 重要な種及び重要な群落等の概要（海域）

海域に生育する植物についての重要な種は確認されなかった。また、対象事業実施区域の周辺海域では干潟、藻場及びサンゴ礁は確認されていない。

2 期神戸沖埋立処分場の傾斜護岸及び緩傾斜護岸には多くの海藻類が繁茂し、多様な魚介類等の生息も確認されている。これらの新たに創出された環境は、法令等で指定された重要な群落ではないものの、沿岸域の開発等により藻場や浅場の消失が著しいといわれている大阪湾奥部における海域の植物の重要な群落である。

3. 生態系の状況

(1) 生態系の概要

対象事業実施区域の位置する神戸市は、北は標高 931mの六甲山系を中心にした山々や丘陵地が広がり、西はなだらかな播磨平野につながっている。年間平均気温は、市街地と六甲山頂付近では大きな差がある。また、瀬戸内海性気候により年間降水量が少ない気候である。六甲山の南には市街地を通過して大阪湾に流れ込む多くの都市河川があり、西区、北区の田園地帯には明石川水系、加古川水系、武庫川水系の河川が流れている。

海域は豊かな漁場になっており、須磨区から垂水区にかけての海岸には海水浴場があるほか、一部に自然海浜が残っている。また、ポートアイランドⅡ期、神戸空港では環境創造型護岸、人工海浜など、生き物の生息・生育に配慮した環境を整備している。

現存植生をみると、市域のほとんどが何らかの形で人の手がかかったアカマツ、コナラ等の二次植生であるが、西区・北区の社寺林にはツブラジイ林やウバメガシ林などの自然林がみられ、また、六甲山頂付近にはブナ林がある。

既存資料によると、地域を特徴づける生態系の特性に応じて、生態系の食物連鎖の上位に位置する上位性、地域の生態系の特徴を表す典型性、地域及び国内の生態系における稀少性の観点からコアジサシ、スズキ、アカエビ、シノブハネエラスピオ（旧和名：ヨツバナエラスピオ A 型）が注目種として選定されている。

(2) 重要な自然環境のまとまりの場

2期神戸沖埋立処分場の傾斜護岸及び緩傾斜護岸には多くの海藻類が繁茂し、多様な魚介類等の生息も確認されており、海域の動物、植物の新たな生息・生育環境となっている。これらの新たに創出された環境は法令等により指定されていないが、沿岸域の開発等により藻場や浅場の消失が著しいといわれている大阪湾奥部の海域特性を踏まえると、地域の生態系を特徴づける重要な自然環境のまとまりの場である。

3.2.6 景観及び人と自然との触れ合いの活動の場の状況

1. 景観の状況

対象事業実施区域は、臨海工業地帯の埋立地であり、周辺には港湾関連施設や工場施設が立地している。

また、対象事業実施区域の位置する神戸市の眺望点としては、「六甲ガーデンテラス」、「長峰坂」等がある。対象事業実施区域周辺の景観資源としては、「旧ハンター住宅」、「香櫨園浜」等がある。

2. 人と自然との触れ合いの活動の場

対象事業実施区域周辺には、人と自然との触れ合いの活動の場として多くの都市公園がある。

3.2.7 一般環境中の放射性物質の状況

対象事業実施区域の周辺で測定された4地点（平成30年度は3地点）の全てで、追加被ばく線量年間1ミリシーベルトを1時間あたりに換算した空間放射線量率（ $0.23 \mu\text{Sv/h}$ ）を大きく下回っており、自然放射線レベルとなっている。

なお、対象事業実施区域及びその周辺は、「原子力災害対策特別措置法」（平成11年法律第156号）第20条第2項の規定に基づき設定されている「避難指示区域」ではない。

3.3 社会的状況

3.3.1 人口及び産業の状況

1. 人口の状況

神戸市の平成 30 年における人口は 1,527,390 人、人口密度は 2,742.1 人/km²、世帯数は 718,912 世帯であり、平成 26 年から平成 30 年の 5 年間の人口の推移をみると、わずかに漸減傾向にある。

2. 産業の状況

(1) 産業構造

神戸市の平成 27 年における産業別就業者数は、第一次産業が 4,974 人 (0.8%)、第二次産業が 124,429 人 (18.9%)、第三次産業が 494,038 人 (74.9%) であり、第三次産業の就業者数の割合が高くなっている。

(2) 生産量及び生産額等

神戸市の平成 29 年度における産業別総生産額は 6,787,024 百万円であり、産業別には第三次産業の割合が高い。

① 農業

神戸市の平成 27 年における農家数は 4,537 戸であり、そのうち約 3/4 が販売農家である。また、神戸市では主に水稲が生産されている。

② 林業

神戸市の平成 30 年における林野面積は 21,986ha となっており、そのほとんどが民有林である。

③ 水産業

神戸市の平成 30 年における漁業種類別漁獲量は船びき網が 1,577 t と最も多く、主要な魚種別漁獲量はしらすが 1,409 t と最も多くなっている。

神戸市における漁業種類別漁獲量及び魚種別漁獲量は、多くの項目で個人又は法人その他の団体に関する秘密を保護するため公表されていない。

④ 製造業

神戸市の平成 30 年における事業所数は 1,491 事業所であり、従業員数は 68,952 人、製造品出荷額等は 3,439,842 百万円となっている。

⑤ 商業

神戸市の平成 26 年における事業所数は 20,594 事業所となっており、従業員数は 240,015 人となっている。

3.3.2 土地利用の状況

神戸市の平成 30 年における地目別土地面積の総面積は 55,702ha であり、利用されている地目として雑種地が 15,197ha (27.3%) と最も多く、次いで山林の 13,850ha (24.9%)、宅地 12,089ha (21.7%) となっている。

対象事業実施区域周辺の土地利用用途は、主に工業地、公共公益用地となっている。また、対象事業実施区域周辺は、平成 28 年の「都市計画法」(昭和 43 年法律 100 号)に基づく用途地域として、「工業地域」、「準工業地域」、「商業地域」及び「第 1 種住居地域」に指定されている。

3.3.3 河川、湖沼及び海域の利用並びに地下水の利用の状況

1. 河川及び湖沼の利用状況

対象事業実施区域周辺における海域に流入する主な河川は、二級河川の住吉川、都賀川、高羽川がある。また、上記河川には内水面漁業権は設定されていない。

2. 海域の利用状況

対象事業実施区域周辺における海域は、「港湾法」(昭和 25 年法律第 218 号)に基づく国際戦略港湾の神戸港港湾区域及び「港則法」(昭和 23 年法律第 174 号)に定められた阪神港神戸区港域に属している。神戸港内には神戸中央航路等の航路が設定されており、平成 30 年の神戸港の入港船舶隻数は年間 32,957 隻となっている。

また、対象事業実施区域から西方に約 7 km 離れた海域の一部に共同漁業権が設定されている。

3. 地下水の利用状況

神戸市では平成 30 年度に、工業用として 8.6 千 m³/日の地下水が採取されている。

なお、神戸市では条例による地下水の採取規制は行われていない。

3.3.4 交通の状況

1. 陸上交通

(1) 道路

対象事業実施区域周辺における主要な道路としては、阪神高速 5 号湾岸線、阪神高速 3 号神戸線、一般国道 2 号、一般国道 43 号等がある。

主要な道路における交通量調査結果(平成 27 年度)では、平日の昼間(7 時~19 時)の 12 時間交通量は、阪神高速 5 号湾岸線で 9,006~36,254 台、阪神高速 3 号神戸線で 57,175~63,842 台、一般国道 2 号で 21,662~54,678 台となっている。

(2) 鉄道

対象事業実施区域周辺における鉄道の状況(平成 27 年度)は、西日本旅客鉄道株式会社(JR 西日本)神戸線、阪急電鉄株式会社神戸線、阪神電気鉄道株式会社阪神本線等が海岸線に沿って東西方向に整備され、主要な都市間交通等として利用されている。

また、ポートアイランドを経由して三宮駅と神戸空港駅を結ぶ神戸新交通株式会社ポートライナー線、住吉駅から六甲アイランド内マリパーク駅までを結ぶ神戸新交通株式会社六甲ライナー線があり、既成市街地と造成地を南北に結ぶ主要な陸上交通となっている。

2. 海上交通

対象事業実施区域及びその周辺海域の位置する阪神港神戸区（神戸港）では、「港則法」に基づく特定港内の航路として、神戸中央航路、新港航路が設定されている。

神戸港における平成 30 年の入港船舶隻数等は 32,957 隻となっている。

3.3.5 学校、病院その他の環境の保全についての配慮が特に必要な施設の配置の状況及び住宅の配置の概況

対象事業実施区域周辺に位置する学校、病院等としては、対象事業実施区域から北約 1.7km に神戸国際大学がある。

また、対象事業実施区域から六甲アイランド内の第 1 種住居地域までの距離は北方向に約 1.8km、ポートアイランド内の第 1 種住居地域までは西方向に約 4.7km である。

3.3.6 下水道の整備状況

神戸市の平成 30 年度末における下水道普及率は、98.8%となっている。

3.3.7 廃棄物の状況

1. 一般廃棄物

神戸市の平成 30 年度における一般廃棄物の総排出量は 547,069 t であり、直接焼却量は 430,818 t、中間処理後の再生利用量は 24,469 t、最終処分量は 75,257 t となっている。

2. 産業廃棄物

(1) 産業廃棄物の状況

神戸市の平成 21 年度における産業廃棄物の排出量は年間約 370 万 t であり、このうち電気・ガス・熱供給・水道業が約 158 万 t（42.7%）で最も多く、次いで製造業が約 127 万 t（34.2%）となっている。

(2) 廃棄物処理施設の立地状況

対象事業実施区域を中心としたフェニックス圏域の 2 府 4 県 168 市町村の平成 24 年度における一般廃棄物処理施設は、中間処理施設が 464 施設、最終処分場が 78 施設ある。また、産業廃棄物処理施設は、中間処理施設が 1,055 施設、最終処理施設が 34 施設ある。

3.3.8 環境の保全を目的とする法令等により指定された地域その他の対象及び当該対象に係る規制の内容その他の環境の保全に関する施策の内容

1. 公害関係法令等

(1) 環境基準等

① 大気汚染

大気汚染に係る環境基準は、「環境基本法」（平成 5 年法律第 91 号）に基づき定められている。なお、大気汚染に係る環境基準は工業専用地域、車道その他一般公衆が通常生活していない地域又は場所については適用されない。

② 騒音

騒音に係る環境基準は、「環境基本法」に基づき定められている。なお、対象事業実施区域には地域の類型が指定されていない。

③ 水質汚濁

水質汚濁に係る環境基準は、「環境基本法」に基づき定められている。

対象事業実施区域及びその周辺は、水質汚濁に係る環境基準水域類型の生活環境の保全に関する環境基準（海域・一般項目）の「B 類型」及び「C 類型」並びに生活環境の保全に関する環境基準（海域・栄養塩類）の「Ⅲ類型」及び「Ⅳ類型」に指定されている。

④ 土壌汚染

土壌の汚染に係る環境基準は、「環境基本法」に基づき定められている。

⑤ ダイオキシン類

ダイオキシン類に係る環境基準は、「ダイオキシン類対策特別措置法」（平成 11 年法律第 105 号）に基づき定められている。

(2) 規制基準等

① 大気汚染

大気汚染に関しては「大気汚染防止法」（昭和 43 年法律第 97 号）及び「環境の保全と創造に関する条例」に基づき、工場及び事業場から排出される大気汚染物質について、ばい煙発生施設、一般粉じん発生施設等を対象に、排出基準、総量規制基準、施設の構造等に関する基準などが定められている。

a. いおう酸化物に関する基準

いおう酸化物については、「大気汚染防止法」により、地域の区分ごとに定められた規制基準が適用される。

また、対象事業実施区域の位置する神戸市は、「大気汚染防止法」第 5 条の 2 第 1 項の規定に基づく地域に指定されており、いおう酸化物の総量規制基準が適用される。

b. ばいじんに関する基準

ばいじんについては、「大気汚染防止法」及び「環境の保全と創造に関する条例」により、施設の種類及び規模ごとに定められた排出基準が適用される。

c. 窒素酸化物に関する基準

窒素酸化物については、「大気汚染防止法」に基づき、ばい煙発生施設の種類、使用燃料の種類及び規模ごとに定められた排出基準が適用される。

d. 自動車から排出される窒素酸化物及び粒子状物質の特定地域

自動車から排出される窒素酸化物及び粒子状物質については、「自動車から排出される窒素酸化物及び粒子状物質の特定地域における総量の削減等に関する特別措置法」（平成4年法律第70号）に基づく対策地域に神戸市が指定されている。

② 騒音

騒音に関しては、「騒音規制法」（昭和43年法律第98号）及び「環境の保全と創造に関する条例」に基づき、工場及び事業場における事業活動並びに、建設工事に伴い発生する騒音の規制基準と自動車騒音に係る要請限度が地域、時間帯に応じて定められている。

a. 工場騒音の規制基準

「騒音規制法」及び「環境の保全と創造に関する条例」に基づき、指定地域内の特定工場等に係る騒音の規制基準が定められ、対象事業実施区域周辺に規制区域が指定されている。

なお、「環境の保全と創造に関する条例」における指定地域及び基準値は、「騒音規制法」と同じ規制が定められている。

b. 建設作業騒音の規制基準

「騒音規制法」及び「環境の保全と創造に関する条例」に基づく特定建設作業に係る規制基準等が定められている。

なお、「環境の保全と創造に関する条例」における基準値は、「騒音規制法」と同じ規制が定められている。

c. 自動車騒音の要請限度

対象事業実施区域周辺は、「騒音規制法」に基づく自動車騒音に係る要請限度が定められ、対象事業実施区域周辺に要請限度区域が指定されている。

③ 振動

「振動規制法」（昭和51年法律第64号）及び「環境の保全と創造に関する条例」に基づき、工場及び事業場における事業活動並びに、建設工事に伴い発生する振動の規制基準と道路交通振動に係る要請限度が地域、時間帯に応じて定められている。

a. 工場振動の規制基準

「振動規制法」及び「環境の保全と創造に関する条例」に基づく指定地域内の特定工場等に係る振動の規制基準が定められ、対象事業実施区域周辺に規制区域が指定されている。

なお、「環境の保全と創造に関する条例」における指定地域及び基準値は、「振動規制法」と同じ規制が定められている。

b. 建設作業振動の規制基準

「振動規制法」及び「環境の保全と創造に関する条例」に基づく特定建設作業に係る規制基準等が定められている。

なお、「環境の保全と創造に関する条例」における基準値は、「振動規制法」と同じ規制が定められている。

c. 道路交通振動の要請限度

対象事業実施区域周辺は、「振動規制法」に基づく道路交通振動に係る要請限度が定められ、対象事業実施区域周辺に要請限度区域が指定されている。

④ 悪臭

「悪臭防止法」（昭和 46 年法律第 91 号）に基づき、工場その他の事業場における事業活動に伴って発生する悪臭原因物質の排出規制が定められている。

また、神戸市では、未規制物質や複合臭に対応可能な「臭気指数規制」による規制を行っており、敷地境界線上の規制基準が定められている。対象事業実施区域周辺に規制区域が指定されている。

⑤ 水質汚濁

「水質汚濁防止法」（昭和 45 年法律第 138 号）、「瀬戸内海環境保全特別措置法」（昭和 48 年法律第 110 号）に基づき工場及び事業場からの排水に対する排水基準及び総量規制基準が定められている。

また、廃棄物処理法では「一般廃棄物の最終処分場及び産業廃棄物の最終処分場に係る技術上の基準を定める省令」に基づき放流水の排出基準、兵庫県の「環境の保全と創造に関する条例」では特定事業場以外の工場・事業場に関する規制基準、神戸市の「神戸市産業廃棄物処理施設指導要綱」では「産業廃棄物処理施設の維持管理に関する基準」が定められている。

さらに、「水質汚濁防止法」第 4 条の 2 に定める指定地域内であり、事業場からの日平均排水量が 50m³ 以上の場合には、「水質汚濁防止法」に基づく総量規制基準が適用される。

⑥ 地盤沈下

「工業用水法」（昭和 31 年法律第 146 号）及び「建築物用地下水の採取の規制に関する法律」（昭和 37 年法律第 100 号）に基づき、地下水の採取について規制が行われているが、神戸市においては規制対象地域に指定されていない。

⑦ 土壌汚染

「土壌汚染対策法」（平成 14 年法律第 53 号）に基づく特定有害物質の濃度基準が定められている。

⑧ 産業廃棄物

廃棄物処理法に基づき、事業活動に伴って生じた廃棄物のうち燃え殻、汚泥、廃油、廃酸、廃アルカリ、廃プラスチック類その他政令で定める廃棄物を排出する事業者は、自らの責任において適正に処理しなければならない。

⑨ 残土

「神戸市土砂の埋立て等による不適正な処理の防止に関する条例」（令和 2 年神戸市条例第 1 号）に基づき、土壌安全基準に適合しない土砂埋立等を禁止、一定規模以上の土砂埋立てを行う場合には説明会の開催や環境影響調査の実施が必要であり市長の許可が必要となる。

⑩ 日照

「建築基準法」（昭和 25 年法律第 201 号）及び「神戸市民の住環境等をまもりそだてる条例」（平成 6 年神戸市条例第 51 号）に基づき、日影規制時間が定められている。

(3) その他、環境保全計画等

① 第 5 次兵庫県環境基本計画

兵庫県では、「環境の保全と創造に関する条例」に基づき、環境の保全と創造に関する施策の総合的かつ計画的な推進を図るため、平成 8 年 6 月に「兵庫県環境基本計画」を策定し、その後、平成 14 年 5 月には「新兵庫県環境基本計画」、平成 20 年 12 月には「第 3 次兵庫県環境基本計画」、平成 26 年 3 月には「第 4 次兵庫県環境基本計画」を策定した。

平成 31 年 2 月には、少子高齢化・人口減少に加え、人口の都市部への集中による地域的な偏在、里地・里山の維持管理の困難や、野生鳥獣被害の拡大、危険な外来生物の防除など、社会情勢や環境課題の変化に適切に対応し、兵庫県が目指すべき持続可能な社会の将来像及び重点的に取り組むべき施策を明らかにするため、「第 5 次兵庫県環境基本計画」を策定している。

「第 5 次兵庫県環境基本計画」では、基本理念として「環境を優先する社会へ地域が先導し、“恵み豊かなふるさとひょうご”を次代につなぐ」を掲げており、施策分野の課題の展開方向として「低炭素」「自然共生」「資源循環」「安全・快適」「地域力」を挙げている。

② 兵庫地域公害防止計画

昭和 47 年度に兵庫県東部地域公害防止計画を策定して以来、兵庫地域の環境は、公害防止に関する諸施策の推進により、全般に長期的には改善の傾向がみられるものの、さらに改善を要する状況にある。

そのため、兵庫地域では、公害防止計画制度が改正された後も引き続き公害防止計画が策定されており、平成 32 年度末までの計画期間で主な課題として「交通公害」、「海域の水質汚濁」を挙げている。

③ 瀬戸内海の環境の保全に関する兵庫県計画

昭和 53 年に「瀬戸内海環境保全特別措置法」（昭和 48 年法律第 110 号）に基づき、政府において、瀬戸内海の環境の保全に関する長期にわたる基本的な計画として「瀬戸内海環境保全基本計画」が策定された。

兵庫県では、同法や「瀬戸内海環境保全基本計画」に基づき「瀬戸内海の環境の保全に関する兵庫県計画」を策定し、兵庫県の区域において、瀬戸内海の環境保全に関し実施すべき施策を定めている。

平成 28 年に大幅に改正された「瀬戸内海環境保全基本計画」に基づき、「瀬戸内海の環境の保全に関する兵庫県計画」（平成 28 年 10 月）が新たに策定されている。

④ 生物多様性ひょうご戦略

兵庫県では、平成 21 年に生物多様性の保全と持続可能な利用を確かなものとするための戦略として「生物多様性ひょうご戦略」を策定し、目標に向けた行動計画を実行してきた。

その後、平成 22 年の COP10 の開催、愛知目標、生物多様性国家戦略 2012-2020 など、生物多様性をめぐる動向や社会経済情勢、環境問題に様々な変化があったことを踏まえ、平成 26 年に「生物多様性ひょうご戦略」が改定されている。

⑤ 兵庫県地球温暖化対策推進計画

兵庫県では、平成 26 年 3 月に平成 32 年度の温室効果ガス削減目標を定めた「第 3 次兵庫県地球温暖化防止推進計画」を策定し、様々な主体の参画と協働のもと、低炭素社会の実現を目指し取組を進めている。その後、平成 28 年 5 月に国が策定した「地球温暖化対策計画」を受け、平成 29 年 3 月に、県独自の取組を積極的に盛り込み、中長期的に国目標を上回る県内の温室効果ガスの大幅な削減を目指す「兵庫県地球温暖化対策推進計画」を策定した。

⑥ 神戸市環境マスタープラン（神戸市環境基本計画）

神戸市では、環境条例の全面改正を受け平成 8 年 3 月に「神戸市環境保全計画」を策定し、その後、環境基本計画の見直し等を受けて同計画を見直し、平成 14 年 3 月に「新・神戸市環境基本計画」、平成 23 年 3 月には、「神戸市環境基本計画 ～自然と太陽のめぐみを未来につなぐまち・神戸～」として改定した。

その後、平成 28 年 3 月に同計画を改定し、「神戸市環境マスタープラン（環境基本計画）」と称し、「神戸市民の環境をまもる条例」（平成 6 年 3 月全面改正）に掲げる目的・基本理念の実現に向けて、同条例第 7 条の規定に基づき健全で快適な環境の確保に関する計画が策定されている。

⑦ 生物多様性神戸プラン

神戸市では、平成 4 年に採択された生物多様性条約を受けて、平成 20 年に制定された生物多様性基本法第 13 条の規定に基づく生物多様性地域戦略として、また神戸市の環境行政のマスタープランである「神戸市環境基本計画」が目標とする「自然共生社会」の実現に向けた個別計画として、平成 23 年 2 月、「生物多様性神戸プラン 2020」を策定し、豊かな自然・生態系、生物多様性を保全するための取組を推進してきた。

その後、「生物多様性神戸プラン 2020」の策定後 5 年が経過し、神戸市が抱えている生物多様性をめぐる課題に的確に対応し、現在の豊かな生態系、自然の恵みを次世代につないでいくため、同プランを改定している。同プランでは「めざすべき将来像」とその実現に向けた 5 つの「基本戦略」を定めている。

⑧ 神戸市地球温暖化防止実行計画

神戸市では、「地球温暖化対策の推進に関する法律」に基づき、「神戸市地球温暖化防止実行計画」を作成し、地球温暖化対策を推進してきた。しかし、東日本大震災を契機に、我が国の電源構成が急変し、国での「2030 年度までに温室効果ガス排出量を 2013 年度比で 26%削減の水準にする」との目標を決定したこと等を踏まえ、平成 27 年に同計画が改定された。

⑨ 第3次西宮市環境基本計画

西宮市では、平成17年の「新環境計画」の策定以降、環境学習都市宣言の理念の下、「学びあい」と「参画と協働」を視点に、様々な環境施策を推進してきた。その後、社会情勢の変化等を踏まえて平成31年に「第3次西宮市環境基本計画」が策定されている。

⑩ 第3次芦屋市環境計画

芦屋市では、平成17年に「第2次芦屋市環境計画」を策定し、様々な環境保全活動に取り組んできた。その後のエネルギー問題や地球温暖化等の環境問題への対応など、日々変化する情勢を踏まえて平成27年に「第3次芦屋市環境計画」が策定されている。

2. 自然環境法令等

対象事業実施区域周辺の神戸市においては、以下の自然関係法令により指定された地域等が存在する。

- ・自然公園法に基づく国立公園
- ・兵庫県環境の保全と創造に関する条例に基づく環境緑地保全地域及び郷土記念物
- ・都市緑地法に基づく特別緑地保全地区及び緑地協定
- ・近畿圏の保全区域の整備に関する法律に基づく近郊緑地保全区域
- ・神戸市緑地の保全、育成及び市民利用に関する条例に基づく緑地の保存区域、緑地の保全区域及び緑地の育成区域
- ・鳥獣の保護及び管理並びに狩猟の適正化に関する法律に基づく鳥獣保護区、鳥獣保護区特別保護地区及び特定猟具使用禁止区域（銃器）
- ・文化財保護法に基づく建造物・石造物、史跡・名勝及び天然記念物
- ・兵庫県文化財保護条例に基づく建造物・石造物、史跡・名勝及び天然記念物
- ・神戸市文化財の保護及び文化財等を取り巻く文化環境の保全に関する条例に基づく建造物・石造物、史跡・名勝及び天然記念物
- ・都市計画法に基づく風致地区
- ・兵庫県景観の形成等に関する条例に基づく景観形成重要建造物等
- ・神戸市都市景観条例に基づく景観計画区域、都市景観形成地域、沿道景観形成地区及び伝統的建造物群保存地区
- ・森林法に基づく保安林
- ・海岸法に基づく海岸保全区域
- ・砂防法に基づく砂防指定地
- ・急傾斜地の崩壊による災害の防止に関する法律に基づく急傾斜地崩壊危険区域
- ・地すべり等防止法に基づく地すべり防止区域

第4章 計画段階配慮事項ごとに調査、予測及び評価の 結果をとりまとめたもの

第4章 計画段階配慮事項ごとに調査、予測及び評価の結果をとりまとめたもの

平成 29 年 3 月 1 日に環境大臣へ送付した「フェニックス 3 期神戸沖埋立処分場（仮称）設置事業に係る計画段階環境配慮書」に記載した計画段階配慮事項並びに調査、予測及び評価の結果は以下のとおりである。

【以下、「計画段階環境配慮書」の第 4 章を抜粋し記載】

4.1 計画段階配慮事項の選定

4.1.1 計画段階配慮事項の選定

計画段階配慮事項は、「廃棄物の最終処分場事業に係る環境影響評価の項目並びに当該項目に係る調査、予測及び評価を合理的に行うための手法を選定するための指針、環境の保全のための措置に関する指針等を定める省令」（平成 10 年厚生省令第 61 号）（以下「最終処分場アセス省令」という。）に基づき、本事業に関する事業特性、地域特性及び専門家等からの助言を踏まえて、影響要因と環境要素を検討し、選定した。

本事業における主な事業特性及び地域特性を要約すると、次のとおりである。

1. 主な事業特性

本事業は、「六甲アイランド南建設事業」として、運輸省、厚生省、兵庫県及び神戸市の環境影響評価要綱等に基づいて環境影響評価を行い、平成 9 年 12 月に公有水面埋立免許を取得し着工した区域のうち、陸上残土等による埋立てを計画していた未施工の部分について、埋立用材を廃棄物に変更して実施するものである。

本事業と六甲アイランド南建設事業の事業特性の比較を第 4.1.1-1 表に、事業位置の比較を第 4.1.1-1 図に示す。

(1) 事業の内容

本事業の主な内容は、以下のとおりである（詳細は「2.2 対象事業の内容」参照）。

・事業の種類別の別：

廃棄物最終処分場（海面埋立処分場）の設置事業（廃棄物処理法に基づく許可施設である一般廃棄物最終処分場及び産業廃棄物管理型最終処分場）であり、東側を接している 2 期神戸沖埋立処分場で同様の事業を行っている。

・埋立処分の用に供される場所の面積、対象事業実施区域の規模及び埋立容量：

対象事業実施区域の面積 75ha 程度の範囲で埋立処分の用に供される場所の面積は 70ha 程度、埋立容量は約 1,200 万 m³を想定している。

・事業が実施されるべき区域（対象事業実施区域）の位置：

対象事業実施区域は大阪湾の奥部、兵庫県神戸市東灘区向洋町地先の六甲アイランド南地区第 2 工区内に位置し、大阪湾センターが現在埋立処分している 2 期神戸沖埋立処分場の西隣に当たる。

・埋立処分の計画の概要：

- ・ 2 期神戸沖埋立処分場の埋立終了後に概ね 20 年程度の埋立処分を計画する。
- ・ 可燃性の廃棄物は焼却したものを受入れ、腐敗性廃棄物は受入れない。
- ・ 廃棄物の運搬は良質な燃料の運搬船を使用することを基本とし、「揚陸施設」（第 2.2.7-2

図参照) から運搬船内の廃棄物を陸揚げする。

- ・廃棄物運搬船については、積込時には投入シュートや拡散防止シートなどを用い、運搬時には船倉を防塵シートで覆うなど、廃棄物の飛散防止対策を実施する。
- ・埋立処分に必要な廃棄物運搬車両については適正な整備点検、過積載の防止等を実施するとともに、走行による砂塵の飛散を防止するための清掃、散水等を実施する。
- ・事業活動により、廃棄物等が発生するが、再使用、再生利用及び関係法令に基づく適正処理を行う。
- ・瀬戸内海、特に大阪湾奥部の水域に余水を放流することを考慮し、本事業では2期神戸沖埋立処分場と同様に、管理目標値を定めて内水の排水処理を行い、排出口から海域に放流する。

(2) 工事の実施に関する内容

廃棄物埋立護岸は、取得されている公有水面埋立免許によることを基本とし、2期神戸沖埋立処分場と同様に遮水工の設置等の工事を行う予定である。

本事業における工事計画等の詳細は現時点で決定していないが、概ね以下の内容を想定している。

- ・護岸の建設等の工事期間は概ね8年程度が必要である。
- ・「管理型廃棄物埋立護岸 設計・施工・管理マニュアル」(財団法人港湾空間高度化環境研究センター、平成20年)に準拠し、外郭の護岸形式の築造と並行して内側に遮水矢板を設置する。
- ・護岸等の築造にあたっては必要に応じて地盤改良、盛砂等を行う。
- ・護岸等の築造の際に発生する濁りの周辺海域への拡散防止のために、汚濁防止膜を展張する。
- ・作業船、建設機械については、低騒音低振動型で排出ガスが少ない省エネルギー型の機種の採用に努めるとともに、整備点検を十分に行う。
- ・排水処理施設の設置を行う。

2. 主な地域特性

対象事業実施区域は、2期神戸沖埋立処分場の西隣であるため、六甲アイランド南建設事業事後調査報告書(以下「事後調査」という。)、自然共生調査報告書(以下「自然共生調査」という。)等の入手可能な最新の文献その他の資料により情報を収集した。

(1) 大気環境

(文献調査)

- ・対象事業実施区域周辺における平成27年度に測定された二酸化いおう、二酸化窒素及び一酸化炭素は、全ての測定局で環境基準に適合している。浮遊粒子状物質は、一般局では7局中6局で適合しており、自排局では全ての測定局で環境基準に適合している。微小粒子状物質は、一般局では5局中4局で適合しており、自排局では2局中1局で適合している。光化学オキシダントは全ての測定局(3局)で環境基準に適合していない。
- ・大気質の年平均値の経年変化は、二酸化いおう、二酸化窒素、一酸化炭素、浮遊粒子状物質、微小粒子状物質及び光化学オキシダントについて、概ね横ばいで推移している。

(2) 水環境

(事後調査)

平成 27 年度における対象事業実施区域周辺海域の工事中*¹ 及び廃棄物受入時の調査結果*² は以下のとおりであり、2 期神戸沖埋立処分場による水環境への影響はみられていない。

[環境基準値]

- ・工事中では、pH、COD、T-N 及び T-P の測定結果は、概ね環境基準値を下回り、DO は環境基準値を上回っていた。pH、COD、T-N 及び T-P の一部の検体で環境基準値を上回り、DO の一部の検体が環境基準値を下回っていたが、2 期神戸沖埋立処分場周辺海域から離れた比較対照地点と概ね同程度の値であった。また、廃棄物受入時も埋立工事中と同様の結果であった。
- ・工事中では、n-ヘキサン抽出物質については全ての検体が環境基準値を下回っていた。また、廃棄物受入時も埋立工事中と同様の結果であった。

[海域特性値*³]

- ・工事中では、COD の測定結果は、概ね海域特性値を下回り、DO は海域特性値を上回っていた。COD の一部の検体が海域特性値を上回っており、DO の一部の検体が海域特性値を下回っていたが、2 期神戸沖埋立処分場周辺海域から離れた比較対照地点と概ね同程度の値であった。また、廃棄物受入時では、SS の測定結果は、概ね海域特性値を下回り、DO は海域特性値を上回っていた。SS の一部の検体が海域特性値を上回っており、DO の一部の検体が海域特性値を下回っていたが、2 期神戸沖埋立処分場周辺海域から離れた比較対照地点と概ね同程度の値であった。
- ・工事中では、pH、SS、n-ヘキサン抽出物質、T-N 及び T-P については全ての検体が海域特性値以下であった。また、廃棄物受入時では、pH、COD、n-ヘキサン抽出物質、T-N 及び T-P については全ての検体が海域特性値以下であった。

(文献調査)

平成 26 年度における公共用水域の水質の測定結果は以下のとおりである。

- ・COD では、B 類型（3 mg/L 以下）に該当する環境基準点 2 地点において、2 地点とも環境基準値を上回っている。また、C 類型（8 mg/L 以下）に該当する環境基準点 1 地点において環境基準値を下回っていた。
- ・T-N では、Ⅲ類型（0.6 mg/L 以下）に該当する環境基準点 2 地点中 2 地点、Ⅳ類型（1 mg/L 以下）に該当する環境基準点 1 地点中 1 地点の計 3 地点全てで環境基準値を下回っていた。
- ・T-P では、Ⅲ類型（0.05 mg/L 以下）に該当する環境基準点 2 地点中 2 地点、Ⅳ類型（0.09 mg/L 以下）に該当する環境基準点 1 地点中 1 地点の計 3 地点全てで環境基準値を下回っていた。
- ・人の健康の保護に関する全項目は、対象事業実施区域周辺海域で測定を行う 7 地点の全てで環境基準値を下回っていた。
- ・平成 22 年度から平成 26 年度における年平均値等の経年変化は、COD、T-N 及び T-P において、いずれも横ばいあるいは緩やかな減少傾向となっている。

*1 「工事中の調査結果」とは、護岸築造・防波堤の建設・浚渫土砂の埋立に関して、国土交通省が実施した環境調査及び施設調査における調査結果を示す。

*2 「廃棄物受入時の調査結果」とは、廃棄物の埋立に関して、大阪湾センターが実施した環境調査及び施設調査における調査結果を示す。

*3 「海域特性値」とは、「六甲アイランド南建設事業 事後調査報告書」において水質監視の目安の一つとして、独自に設けて監視を行っている基準値である。当該施工区域周辺海域が比較的富栄養化した海域であり、植物プランクトンの増殖等による影響を受けやすく、自然要因による変動が大きいことを勘案して設定している。

(3) 動物、植物、生態系

(事後調査及び自然共生調査)

- ・対象事業実施区域周辺海域における、海域に生息する動物の重要な種*¹は、潮間帯生物（動物）及び底生生物でイセシラガイ、イナザワハベガイ、イワガキ、サルボウガイ、チロリ、ムラサキハナギンチャクの6種類*²が確認されている。なお、植物の重要な種*¹は確認されていない。
- ・2期神戸沖埋立処分場の傾斜護岸、緩傾斜護岸には海藻類が繁茂し、多様な魚介類等の生息も確認されており、海域の動物、植物の新たな生息・生育環境となっている。沿岸域の開発等により藻場や浅場の消失が著しいといわれている大阪湾奥部の海域特性を踏まえると、海域の動物の注目すべき生息地、海域の植物の重要な群落及び地域の生態系を特徴づける重要な自然環境のまとまりの場である。

*¹ 「重要な種」とは、陸生動物では第3.2.5-4表、海生動物では第3.2.5-12表、陸生植物では第3.2.5-15表、海生植物では第3.2.5-18表に示す選定基準に該当する種を示す。

*² 重要な種は、潮間帯生物（動物）としてイナザワハベガイ、イワガキ、サルボウガイの3種が神戸港第7防波堤東の南側護岸で確認され、底生生物としてイセシラガイ、チロリ、ムラサキハナギンチャクの3種が対象事業実施区域の沖合2地点で確認されており、それぞれ対象事業実施区域から離れた地点で確認された。

(文献調査)

- ・対象事業実施区域周辺海域では、海域に生息・生育する動物及び植物について、文献調査では重要な種は確認されていない。
- ・対象事業実施区域の位置する神戸市では、陸域に生息・生育する重要な種*¹として、鳥類はウズラ、ツクシガモ等の177種、淡水魚類はアユ、ウナギ等の6種が確認されている。また、爬虫類、両生類、昆虫類は神戸市内で重要な種が確認されているが、神戸港の臨港地区ではほぼ生息していないとされている。また、植物は、重要な種*¹としてマンネンズギ等の154種が確認されている。

(4) その他の環境

- ・対象事業実施区域に重要な地形及び地質はない。
- ・対象事業実施区域周辺の眺望地点としては「六甲ガーデンテラス」、「六甲天覧台（六甲ケーブル山上駅）」、「長峰坂」等がある。また、景観資源としては「旧ハンター住宅」、「旧村山家住宅」、「香櫨園浜」等がある。
- ・対象事業実施区域周辺の人と自然との触れ合いの活動の場として都市公園があり、また、六甲山系には多くの登山コースがある。

(5) 社会的状況

- ・対象事業実施区域周辺に位置する学校、病院等としては、北約1.7kmに神戸国際大学がある。
- ・対象事業実施区域の境界から北側約1.8kmの位置に第1種住居地域が存在する。

第 4.1.1-1 表 本事業及び六甲アイランド南建設事業の事業特性の比較

事業の名称	フェニックス3期神戸沖埋立処分場 (仮称) 設置事業	六甲アイランド南建設事業
環境影響評価に関する根拠法令等	・環境影響評価法	・運輸省所管の大規模事業に係る環境影響評価実施要領 ・厚生省所管事業に係る環境影響評価実施要綱 ・開発整備事業等に係る環境影響評価の手続きに関する要綱（兵庫県） ・神戸市環境影響評価要綱
事業の種類	廃棄物最終処分場（海面埋立処分場）の設置事業 （一般廃棄物最終処分場及び産業廃棄物管理型最終処分場）	公有水面の埋立て 防波堤の建設 廃棄物最終処分場の整備
事業が実施されるべき区域（対象事業実施区域）の位置及び面積	神戸市東灘区向洋町地先 （六甲アイランド南地区第2工区内） 面積 75ha 程度	神戸市東灘区向洋町地先 公有水面の埋立て：面積 286ha 防波堤の建設： 第八防波堤 延長 1,200m 第九防波堤 延長 600m 管理型廃棄物最終処分場：面積 88ha （2期神戸沖埋立処分場）
埋立容量	約 1,200 万 m ³	6,500 万 m ³

注：六甲アイランド南建設事業は、「六甲アイランド南建設事業環境影響評価書」（運輸省第三港湾建設局、神戸市、大阪湾広域臨海環境整備センター、平成9年2月）における記載を示す。

〔「六甲アイランド南建設事業環境影響評価書」（運輸省第三港湾建設局、神戸市、大阪湾広域臨海環境整備センター、平成9年2月）より作成〕



〔大阪湾広域臨海環境整備センター資料〕（平成27年9月14日撮影）

〔「六甲アイランド南建設事業環境影響評価書」（運輸省第三港湾建設局、神戸市、大阪湾広域臨海環境整備センター、平成9年2月）より作成〕

第 4.1.1-1 図 本対象事業実施区域及び六甲アイランド南建設事業の事業位置の比較

以上を踏まえ、計画段階配慮事項を第 4.1.1-2 表のとおり選定した。

第 4.1.1-2 表 計画段階配慮事項の選定

影響要因の区分				工事の実施			土地又は工作物の存在及び供用					
				建設機械及び作業船の稼働	資材、機械及び建設工事に伴う副産物の運搬に用いる車両の運行	護岸等の施工	最終処分場の存在	埋立・覆土用機械の稼働	浸出液処理施設の稼働	廃棄物及び覆土材の運搬に用いる車両の運行	廃棄物及び覆土材の運搬に用いる船舶の運航	廃棄物の存在・分解
環境要素の区分				水面埋立	水面埋立	水面埋立	水面埋立	水面埋立	水面埋立	水面埋立	水面埋立	水面埋立
環境の自然的構成要素の良好な状態の保持を旨として調査、予測及び評価されるべき環境要素	大気環境	大気質	窒素酸化物									
			いおう酸化物									
			粉じん等									
		騒音	騒音									
		振動	振動									
		悪臭	悪臭									
	水環境	水質	水の汚れ									○
			水の濁り			○						
			有害物質等									
	土壌に係る環境その他の環境	地形及び地質	重要な地形及び地質									
生物の多様性の確保及び自然環境の体系的保全を旨として調査、予測及び評価されるべき環境要素	動物	重要な種及び注目すべき生息地			○							
	植物	重要な種及び群落			○							
	生態系	地域を特徴づける生態系			○							
人と自然との豊かな触れ合いの確保を旨として調査、予測及び評価されるべき環境要素	景観	主要な眺望点及び景観資源並びに主要な眺望景観										
	人と自然との触れ合いの活動の場	主要な人と自然との触れ合いの活動の場										
環境への負荷の量の程度により予測及び評価されるべき環境要素	廃棄物等	建設工事に伴う副産物										
	温室効果ガス等	メタン										
		二酸化炭素										
一般環境中の放射性物質について調査、予測及び評価されるべき環境要素	放射線の量	放射線の量										

- 注：1. 表中の「○」は、計画段階配慮事項として選定した項目であることを示す。
 2. 表中の網掛けは、「最終処分場アセス省令」に定める参考項目であることを示す。
 3. 「放射線の量」は、放射性物質が相当程度拡散・流出するおそれがある場合に適用されるため、本事業では参考項目としていない。

4.1.2 選定の理由

最終処分場事業の事業特性、地域特性及び専門家等からの助言を勘案し、計画段階配慮事項を選定した。

2期神戸沖埋立処分場の事後調査結果等を踏まえると、本事業による環境への負荷は小さいと考えられるものの、現状において周辺海域の一部の海域で環境基準値を上回っている状況を勘案し、計画段階から護岸等の施工による影響を把握する必要がある。

また、対象事業実施区域周辺で重要な種である潮間帯生物（動物）及び底生生物が確認されていること、隣接する現在の2期神戸沖埋立処分場では東側の緩傾斜護岸及び南側の傾斜護岸において良好な生物の生息環境等を形成しているとの評価を得ていることから、計画段階から護岸等の施工による影響を把握する必要がある。

一方、最終処分場事業は、運輸省、厚生省、兵庫県及び神戸市の環境影響評価要綱等に基づいて環境影響評価を実施した六甲アイランド南建設事業の埋立事業区域内の海域を対象事業実施区域としており、埋立用材を陸上残土等から廃棄物に変更しているが、埋立場所の形状は過去の計画と変わりがないため、最終処分場の存在に伴う環境影響は、六甲アイランド南建設事業の環境影響評価の結果を参考にすることができる。

また、最終処分場事業は、2期神戸沖埋立処分場に隣接し、2期神戸沖埋立処分場（88ha・1,500万m³）よりやや小さい規模（75ha程度・約1,200万m³）であり、2期神戸沖埋立処分場と同程度の年数（概ね20年程度）で埋め立てることから、最終処分場事業により見込まれる環境影響の多くは、2期神戸沖埋立処分場の実績により、方法書段階以降の詳細な検討で回避・低減が可能と考えられる。

以上のことから、計画段階配慮事項を次のとおり選定した。

- ・（影響要因）「護岸等の施工」に伴う（環境要素）「水の濁り」、「動物」、「植物」及び「生態系」への影響
- ・（影響要因）「浸出液処理水の排出」に伴う（環境要素）「水の汚れ」への影響

計画段階配慮事項として選定した理由を整理した結果は第4.1.2-1表のとおりであり、計画段階配慮事項として選定しない理由を整理した結果は、第4.1.2-2表のとおりである。

第 4.1.2-1 表 計画段階配慮事項として選定した理由

項目			計画段階配慮事項として選定した理由
環境要素の区分		影響要因の区分	
水質	水の汚れ	浸出液処理水の排出	<p>対象事業実施区域周辺海域での COD、T-N、T-P は、平成 27 年度における事後調査によると一部で環境基準値を上回っており、平成 26 年度の公共用水域水質測定結果においても一部で環境基準値を上回っている。</p> <p>事後調査結果から浸出液処理水の排出に伴う周辺海域の水質（水の汚れ）に対する負荷は小さいものと想定されるが、対象事業実施区域周辺海域での水質（水の汚れ）の現状を勘案すると本事業の実施に伴う影響を計画段階から把握する必要がある。</p>
	水の濁り	護岸等の施工 [水面埋立]	<p>平成 27 年度における対象事業実施区域周辺での SS は、事後調査によると一部で環境保全目標（海域特性値）を上回っている。</p> <p>事後調査結果から護岸等の施工に伴う周辺海域の水質（水の濁り）に対する負荷は小さいものと想定されるが、対象事業実施区域周辺海域での水質（水の濁り）の現状を勘案すると本事業の実施に伴う影響を計画段階から把握する必要がある。</p>
動物	重要な種及び注目すべき生息地	護岸等の施工 [水面埋立]	<p>2 期神戸沖埋立処分場の傾斜護岸、緩傾斜護岸には海藻類が繁茂し、多様な魚介類等の生息も確認されており、海域の動物、植物の新たな生息・生育環境となっている。これらの新たに創出された環境は、法令等により指定されていないが、沿岸域の開発等により藻場や浅場の消失が著しいといわれている大阪湾奥部における海域の植物の重要な群落及び海域の動物にとって注目すべき生息地であり、地域の生態系を特徴づける重要な自然環境のまとりの場である。</p> <p>事後調査結果から護岸等の施工に伴う周辺海域の水質（水の濁り）に対する負荷は小さく、海域の動物、植物及び生態系への負荷も小さいものと想定されるが、対象事業実施区域に隣接した場所に新たに形成された海域の動物、植物の生息・生育環境の重要性を勘案すると本事業の実施に伴う影響を計画段階から把握する必要がある。</p>
植物	重要な種及び群落		
生態系	地域を特徴づける生態系		

- 注：1. 公共用水域水質測定結果は、「公共用水域の水質の状況（平成 26 年度（2014 年度）」（神戸市、平成 27 年）を表す。
 2. 事後調査は、平成 9 年度以降に国土交通省近畿地方整備局、神戸市、大阪湾広域臨海環境整備センターが継続して実施する「六甲アイランド南建設事業」の事後調査を表す。

第 4.1.2-2 表 (1) 計画段階配慮事項として選定しない理由

項目		計画段階配慮事項として選定しない理由		
環境要素の区分	影響要因の区分			
大気質	窒素酸化物	建設機械及び作業船の稼働 [水面埋立]	<p>環境への配慮として、低騒音低振動型で排出ガスが少ない省エネルギー型の施工機械、作業船、運搬車両、運搬船の積極的な導入に努めることとしている。</p> <p>平成 27 年度の事後調査において、二酸化窒素は環境基準に適合している。</p> <p>また、平成 27 年度の文献調査において、対象事業実施区域周辺では、二酸化窒素について環境基準に適合している。</p> <p>事後調査結果で影響はみられていないこと、事業規模が 2 期神戸沖埋立処分場よりも小さくなることから窒素酸化物による負荷は小さいと考えられる。</p>	
		資材、機械及び建設工事に伴う副産物の運搬に用いる車両の運行		
		廃棄物及び覆土材の運搬に用いる車両の運行		
		廃棄物及び覆土材の運搬に用いる船舶の運航 [水面埋立]		
	いおう酸化物	建設機械及び作業船の稼働 [水面埋立]		<p>環境への配慮として、低騒音低振動型で排出ガスが少ない省エネルギー型の施工機械、作業船、運搬車両、運搬船の積極的な導入に努めることとしている。</p> <p>平成 27 年度の事後調査において、二酸化いおうは環境基準に適合している。</p> <p>また、平成 27 年度の文献調査において、対象事業実施区域周辺では、二酸化いおうについて環境基準に適合している。</p> <p>事後調査結果で影響はみられていないこと、事業規模が 2 期神戸沖埋立処分場よりも小さくなることからいおう酸化物による負荷は小さいと考えられる。</p>
		廃棄物及び覆土材の運搬に用いる船舶の運航 [水面埋立]		
	粉じん等	建設機械及び作業船の稼働 [水面埋立]		<p>環境への配慮として、工事関連車両の走行による砂塵の飛散を防止するための清掃、散水等を実施することとしている。</p> <p>平成 27 年度の事後調査において、粉じん量は「環境の保全と創造に関する条例(平成 7 年兵庫県条例第 28 号)」に定める特定施設の敷地境界線上の排出基準値を下回っている。</p> <p>また、平成 27 年度の文献調査において、対象事業実施区域周辺では、浮遊粒子状物質について短期的評価は 10 局中 9 局、長期的評価は全ての局でそれぞれ環境基準に適合している。</p> <p>事後調査結果で影響はみられていないこと、事業規模が 2 期神戸沖埋立処分場よりも小さくなることから粉じん等による負荷は小さいと考えられる。</p>
		資材、機械及び建設工事に伴う副産物の運搬に用いる車両の運行		
		埋立・覆土用機械の稼働 [水面埋立]		
		廃棄物及び覆土材の運搬に用いる車両の運行		
		廃棄物及び覆土材の運搬に用いる船舶の運航 [水面埋立]		

注：事後調査は、平成 9 年度以降に国土交通省近畿地方整備局、神戸市、大阪湾広域臨海環境整備センターが継続して実施する「六甲アイランド南建設事業」の事後調査を表す。

第 4.1.2-2 表 (2) 計画段階配慮事項として選定しない理由

項目		計画段階配慮事項として選定しない理由	
環境要素の区分	影響要因の区分		
騒音	騒音	建設機械及び作業船の稼働 [水面埋立]	環境への配慮として、低騒音型建設機械の導入等を実施することとしている。 平成 27 年度の事後調査において、建設作業騒音は規制基準値を下回っている。 事後調査結果で影響はみられていないこと、事業規模が 2 期神戸沖埋立処分場よりも小さくなることから建設機械及び作業船の稼働に伴う騒音による負荷は小さいと考えられる。
		資材、機械及び建設工事に伴う副産物の運搬に用いる車両の運行	工事中の資材等の運搬は船舶により行う。 環境への配慮として、関係車両の適正な整備点検や過積載の防止等を実施することを踏まえると、騒音による負荷は小さいと考えられる。
		埋立・覆土用機械の稼働 [水面埋立]	環境への配慮として、低騒音型建設機械の導入等を実施することとしている。 平成 27 年度の事後調査において、建設作業騒音は規制基準値を下回っている。 事後調査結果で影響はみられていないこと、事業規模が 2 期神戸沖埋立処分場よりも小さくなることから埋立て・覆土用機械の稼働に伴う騒音による負荷は小さいと考えられる。
		浸出液処理施設の稼働 [水面埋立]	浸出液処理施設の稼働により騒音が発生するものの、対象事業実施区域から最寄りの住居系用途地域までは約 1.8km 離れていることから、騒音による影響は小さいと考えられる。
		廃棄物及び覆土材の運搬に用いる車両の運行	最終処分場供用時の埋立処分場への廃棄物及び覆土材の運搬は船舶により行う。 環境への配慮として、関係車両の適正な整備点検や過積載の防止等を実施することを踏まえると、騒音による負荷は小さいと考えられる。
振動	振動	資材、機械及び建設工事に伴う副産物の運搬に用いる車両の運行	工事中の資材等の運搬並びに最終処分場供用時の埋立処分場への廃棄物及び覆土材の運搬は船舶により行う。 環境への配慮として、関係車両の適正な整備点検、過積載の防止等を実施することを踏まえると、振動による負荷は小さいと考えられる。
		廃棄物及び覆土材の運搬に用いる車両の運行	
悪臭	悪臭	廃棄物の存在・分解	可燃性の廃棄物は焼却したものを受入れ、腐敗性廃棄物は受入れない。 平成 27 年度の事後調査において、廃棄物受入れ時の臭気指数は敷地境界線上の規制基準を下回り、特定悪臭物質は全項目で定量下限値未満である。 事後調査結果で影響はみられていないこと、事業規模が 2 期神戸沖埋立処分場よりも小さくなることから悪臭による負荷は小さいと考えられる。

注：事後調査は、平成 9 年度以降に国土交通省近畿地方整備局、神戸市、大阪湾広域臨海環境整備センターが継続して実施する「六甲アイランド南建設事業」の事後調査を表す。

第 4.1.2-2 表 (3) 計画段階配慮事項として選定しない理由

項目		計画段階配慮事項として選定しない理由	
環境要素の区分		影響要因の区分	
水質	水の汚れ	最終処分場の存在 [水面埋立]	最終処分場の設置場所は、既に公有水面の埋立免許が取得されている区域で環境影響評価を実施し、その結果、水面埋立による水の汚れの影響は埋立地周辺に限られた範囲であり、その程度もわずかであった。 本事業の実施による主な変更点として、埋立用材を陸上残土等から廃棄物とする点が挙げられるが、埋立場所の形状は過去の計画と変わりはない。
	水の濁り	浸出液処理水の排出	廃棄物の埋立の際には、浸出液は排水処理施設によって処理され、処理水が排水基準を満たしていることを確認した上で放流する計画である。 平成 27 年度の事後調査において、浸出液処理水は排水基準等を満たしている。 事後調査結果で影響はみられていないこと、事業規模が 2 期神戸沖埋立処分場よりも小さくなることから浸出液処理水の排出に伴う水の濁りによる負荷は小さいと考えられる。
水質	有害物質等	浸出液処理水の排出	廃棄物の埋立の際には、浸出液は排水処理施設によって処理され、処理水が排水基準を満たしていることを確認した上で放流する計画である。 平成 27 年度の事後調査において、排出水の水質は全ての有害物質について「廃棄物処理法」の排水基準より厳しい環境保全目標に適合している。 また、平成 26 年度の公共用水域水質測定結果及び事後調査結果によると、対象事業実施区域周辺の海域では、全ての有害物質について環境基準値を下回っている。 事後調査結果で影響はみられていないこと、事業規模が 2 期神戸沖埋立処分場よりも小さくなることから浸出液処理水の排出に伴う有害物質等による負荷は小さいと考えられる。
地形及び地質	重要な地形及び地質	護岸等の施工 [水面埋立]	対象事業実施区域は、六甲アイランド南建設事業の埋立事業区域内の海域であるとともに、重要な地形及び地質はない。 本事業の埋立場所の形状は過去の計画と変わりはない。
		最終処分場の存在 [水面埋立]	
動物	重要な種及び注目すべき生息地	最終処分場の存在 [水面埋立]	最終処分場の設置場所は、既に公有水面の埋立免許が取得されている区域で環境影響評価を実施し、その結果、水面埋立による重要な動物・植物・生態系への影響は一定の影響を与える可能性があったが、事後調査によると、環境保全目標を満足している。 本事業の埋立場所の形状は過去の計画と変わりはない。
植物	重要な種及び群落		
生態系	地域を特徴づける生態系		

注：1. 公共用水域水質測定結果は、「公共用水域の水質の状況（平成 26 年度（2014 年度）」（神戸市、平成 27 年）を表す。
2. 事後調査は、平成 9 年度以降に国土交通省近畿地方整備局、神戸市、大阪湾広域臨海環境整備センターが継続して実施する「六甲アイランド南建設事業」の事後調査を表す。

第 4.1.2-2 表 (4) 計画段階配慮事項として選定しない理由

項目		計画段階配慮事項として選定しない理由	
環境要素の区分		影響要因の区分	
景観	主要な眺望点及び景観資源並びに主要な眺望景観	最終処分場の存在 [水面埋立]	対象事業実施区域は、六甲アイランド南建設事業の埋立事業区域内で埋立地であるとともに、主要な眺望点及び景観資源はない。 また、六甲アイランド南建設事業環境影響評価書では、対象事業実施区域を含む六甲アイランド南に対して、全体として港湾景観を中心とする周辺地域の景観と調和するとされている。 本事業の埋立場所の形状は過去の計画と変わりはない。
		護岸等の施工 [水面埋立]	護岸等の施工は一時的な影響であるとともに、対象事業実施区域は、六甲アイランド南建設事業の埋立事業区域内の海上であり、主要な人と自然との触れ合いの活動の場はない。
人と自然との触れ合いの活動の場		最終処分場の存在 [水面埋立]	六甲アイランド南建設事業環境影響評価書では、最終処分場の存在が野外レクリエーション地に及ぼす影響はほとんどないとされている。 本事業の埋立場所の形状は過去の計画と変わりはない。
		護岸等の施工 [水面埋立]	護岸等の施工に伴う土砂等の発生は見込まれておらず、建設工事に伴って発生する廃棄物等について可能な限り再使用、再利用に努めることとしていることを踏まえると、護岸等の施工に伴う廃棄物等による影響は小さいと考えられる。
廃棄物等	建設工事に伴う副産物	護岸等の施工 [水面埋立]	可燃性の廃棄物は焼却したものを受入れ、腐敗性廃棄物は受入れないため、メタンの発生は軽微である。
温室効果ガス等	メタン	廃棄物の存在・分解	二酸化炭素排出量の削減目標を定めて、省エネルギー型の施工機械、運搬船、運搬車両等の導入、アイドリングストップ等の実施に取り組んでおり、廃棄物受入量の将来予測を踏まえると、本事業による二酸化炭素の排出量は2期神戸沖埋立処分場における排出量と同程度以下と見込まれる。
	二酸化炭素	建設機械及び作業船の稼働 [水面埋立]	
		資材、機械及び建設工事に伴う副産物の運搬に用いる車両の運行	
		埋立・覆土用機械の稼働 [水面埋立]	
		廃棄物及び覆土材の運搬に用いる車両の運行	
廃棄物及び覆土材の運搬に用いる船舶の運航 [水面埋立]			

注：六甲アイランド南建設事業環境影響評価書は、「六甲アイランド南建設事業環境影響評価書」（運輸省第三港湾建設局、神戸市、大阪湾広域臨海環境整備センター、平成9年2月）を表す。

4.2 調査、予測及び評価手法の選定

計画段階配慮事項に関する調査、予測及び評価の手法は、「最終処分場アセス省令」に定められている手法を参考にし、本事業による事業特性、地域特性及び専門家等からの助言を踏まえ選定した。

計画段階配慮事項に関する調査、予測及び評価の手法は、第 4.2-1 表のとおりである。

第 4.2-1 表 選定した計画段階配慮事項の調査、予測及び評価の手法

項目				調査の手法	予測の手法	評価の手法
環境要素の区分		影響要因の区分				
水質	水の濁り	工事	護岸等の施工 [水面埋立]	【調査項目】 ・水質の状況 (SS) 【調査方法】 ・文献その他の資料調査	【予測項目】 ・水質の濃度 (SS の寄与濃度) 【予測方法】 ・多層沈降拡散モデル 【予測対象時期】 ・最終処分場の工事中 (水の濁りの発生量が最大となる時期)	対象事業実施区域と SS の寄与濃度が 2mg/L (水産用水基準) を超える海域に注目して比較し、環境影響が実行可能な範囲内で出来る限り回避・低減されているかを検討する。
動物	重要な種及び注目すべき生息地	工事	護岸等の施工 [水面埋立]	【調査項目】 ・動物プランクトン、魚卵・稚仔魚、底生生物、付着生物 (動物) 【調査方法】 ・文献その他の資料調査	【予測項目】 ・動物の重要な種及び注目すべき生息地への影響 【予測方法】 ・動物の重要な種及び注目すべき生息地の位置と SS の寄与濃度の予測結果の重ね合わせによる影響の予測 【予測対象時期】 ・最終処分場の工事中 (水の濁りの発生量が最大となる時期)	動物の重要な種及び注目すべき生息地の位置と SS の寄与濃度が 2mg/L (水産用水基準) を超える海域に注目して比較し、環境影響が実行可能な範囲内で出来る限り回避・低減されているかを検討する。
植物	重要な種及び群落	工事	護岸等の施工 [水面埋立]	【調査項目】 ・植物プランクトン、付着生物 (植物) 【調査方法】 ・文献その他の資料調査	【予測項目】 ・植物の重要な種及び群落への影響 【予測方法】 ・動物の重要な種及び群落の位置と SS の寄与濃度の予測結果の重ね合わせによる影響の予測 【予測対象時期】 ・最終処分場の工事中 (水の濁りの発生量が最大となる時期)	植物の重要な種及び群落の位置と SS の寄与濃度が 2mg/L (水産用水基準) を超える海域に注目して比較し、環境影響が実行可能な範囲内で出来る限り回避・低減されているかを検討する。
生態系	地域を特徴づける生態系	工事	護岸等の施工 [水面埋立]	【調査項目】 ・重要な自然環境のまとまりの場 【調査方法】 ・文献その他の資料調査	【予測項目】 ・重要な自然環境のまとまりの場への影響 【予測方法】 ・重要な自然環境のまとまりの場と SS の寄与濃度の予測結果の重ね合わせによる影響の予測 【予測対象時期】 ・最終処分場の工事中 (水の濁りの発生量が最大となる時期)	重要な自然環境のまとまりの場の位置と SS の寄与濃度が 2mg/L (水産用水基準) を超える海域に注目して比較し、環境影響が実行可能な範囲内で出来る限り回避・低減されているかを検討する。
水質	水の汚れ	供用	浸出液処理水の排出	【調査項目】 ・水質の状況 (COD、T-N、T-P) 【調査方法】 ・文献その他の資料調査	【予測項目】 ・水質の濃度 (COD、T-N、T-P) 【予測方法】 ・多層富栄養化モデル 【予測対象時期】 ・最終処分場の存在及び供用時 (事業活動が定常状態になる時期)	①予測結果と「水質汚濁に係る環境基準」と比較する。 ②対象事業実施区域と水質の濃度が上昇する海域に注目して比較し、環境影響が実行可能な範囲内で出来る限り回避・低減されているかを検討する。

4.3 調査、予測及び評価の結果

4.3.1 水質（水の濁り）

1. 調査

(1) 調査方法

対象事業実施区域に隣接する 2 期神戸沖埋立処分場の事後調査報告書である「六甲アイランド南建設事業事後調査報告書」（国土交通省近畿地方整備局、神戸市、大阪湾広域臨海環境整備センター、平成 28 年）並びにその他の入手可能な最新の文献である「平成 26 年度公共用水域の水質等測定結果報告書」（兵庫県、平成 28 年）」等により、SS を調査した。

(2) 調査結果

① 2 期神戸沖埋立処分場の事後調査に基づく結果

2 期神戸沖埋立処分場周辺海域での SS（工事中）の調査結果（平成 27 年度）は第 3.1.2-6 表のとおりであり、全ての検体が海域特性値を下回っていた。

SS の層別の年平均値の推移は第 3.1.2-2 図（4）のとおりであり、年による変動はあるもののほぼ横ばい傾向で推移している。

また、2 期神戸沖埋立処分場周辺海域での SS（廃棄物受入時の周辺海域）の調査結果（平成 27 年度）は第 3.1.2-11 表のとおり、概ね海域特性値を下回っていた。一部の検体が海域特性値を上回っていたが一時的であり、その後は海域特性値を下回っていた。

SS の表層の年平均値の推移は第 3.1.2-3 図（4）のとおりであり、年による変動はあるもののほぼ横ばい傾向で推移している。

② その他の入手可能な最新の文献に基づく結果

対象事業実施区域周辺海域での SS の調査結果（平成 26 年度）は、第 3.2.2-7 表のとおりである。

平成 26 年度の測定結果によれば、SS は 1～10mg/L の範囲となっている。

2. 予測

護岸等の施工に伴う周辺海域の水質（水の濁り）に及ぼす影響について、護岸施工時の濁りの拡散状況を数値シミュレーションにより定量的に予測した。

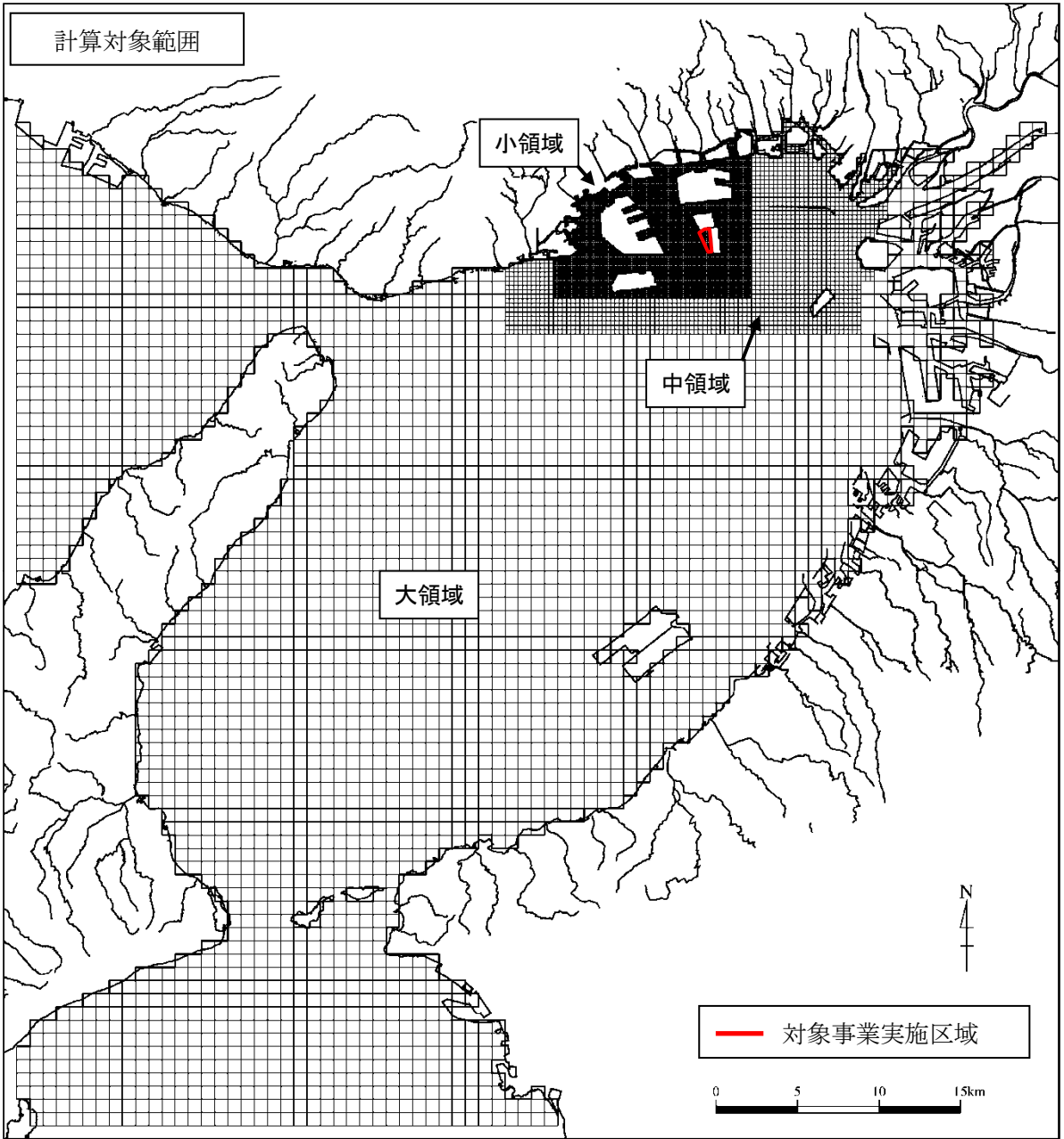
(1) 予測方法

最終処分場の工事の実施時（護岸等の施工に伴う濁りの発生負荷量が最大となる時期）の護岸等の施工によるSSの寄与濃度を予測した。

予測の概要は第4.3.1-1表のとおりであり、多層沈降拡散モデルを用いた。予測対象範囲は第4.3.1-1図のとおりである。なお、流動場は、恒流及び当該海域で最も卓越するM₂分潮（主太陰半日周潮）流とした。

第 4.3.1-1 表 予測の概要

項 目	内 容
予 測 モ デ ル	多層沈降拡散モデル
予 測 項 目	SSの寄与濃度
予 測 対 象 範 囲	大領域：大阪湾全域（紀伊水道と播磨灘の一部を含む） 中領域：神戸港～尼崎西宮芦屋港 小領域：神戸港
格 子 間 隔	大領域：810m格子 中領域：270m格子 小領域：90m格子
層 区 分	15層（海面から2m毎に海面下28mまでを区分し、海面下28m以深は海底までとした。）
対 象 時 期	濁りの発生負荷量が最大となる時期（盛砂工） 流動場の対象時期：夏季
流 動 場	多層レベルモデルによる流動予測計算結果（対象潮汐：M ₂ 分潮）を与えた。
予 測 結 果	工事によるSSの日最大寄与濃度を求めた。



第 4.3.1-1 図 予測対象範囲と格子分割（工事中）

(2) 予測の諸元

現在、本事業は計画段階であり詳細な事業内容は決定していないため、廃棄物埋立護岸の施工については、2期神戸沖埋立処分場に係る大阪湾圏域広域処理場整備基本計画変更時の設定条件を用いた。

山砂を使用する盛砂工は SS 負荷量も大きく、工程により複数箇所で同時施工も可能と考えられるため、護岸延長上に複数の盛砂工を集中して施工する場合を水の濁りの SS 発生量が最大となる時期として設定する。

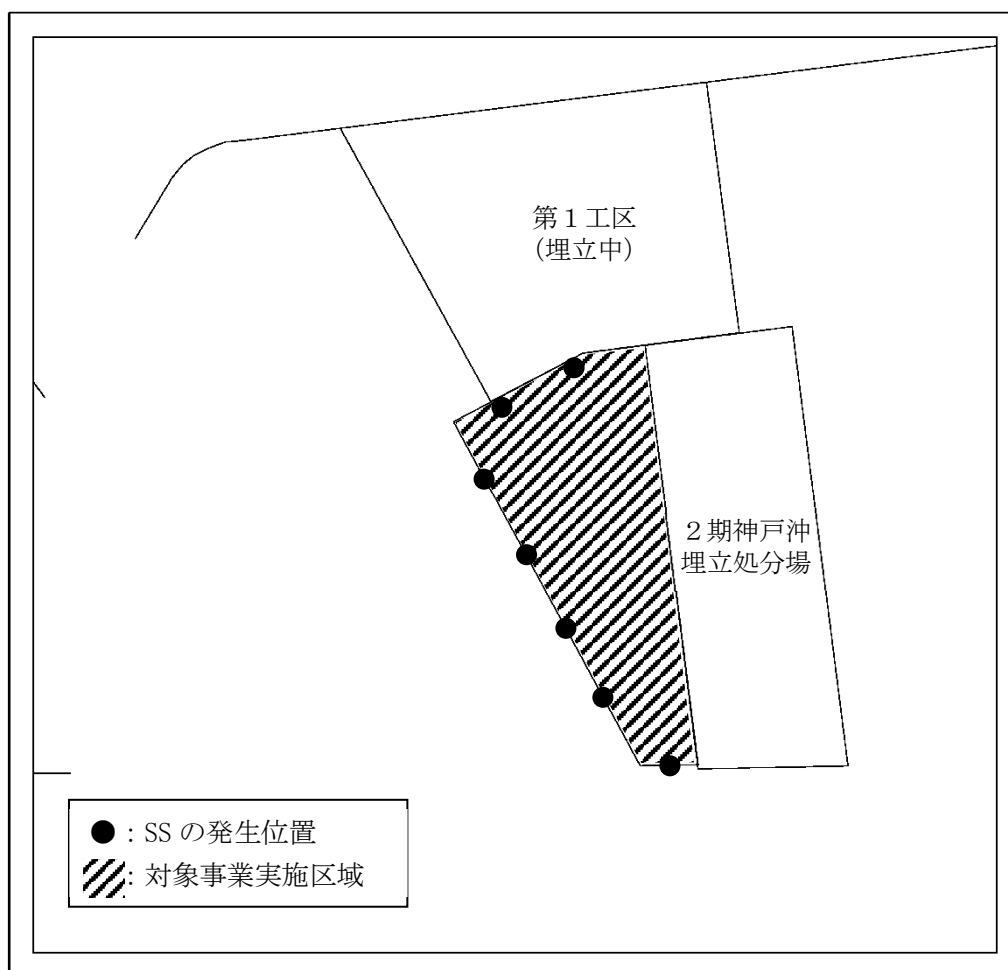
予測で用いる SS 発生量は、2期神戸沖埋立処分場における護岸工事最盛期の SS 発生量（東・北・西護岸の総合計 198.0t/日（汚濁防止膜による 50%除去時の総合計 99.0t/日））を、本事業で施工する護岸延長（本事業護岸延長 2,432m、2期神戸沖埋立処分場護岸延長 3,743m）で補正した。SS 発生量は第 4.3.1-2 表、発生位置は第 4.3.1-2 図のとおりである。

濁りの発生に寄与する土粒子の粒径区分、沈降速度及び構成比は、第 4.3.1-3 表のとおりとした。

第 4.3.1-2 表 SS 発生量

工種	SS 発生量
盛砂工	128.6 t/日 (64.3 t/日)

注：（ ）内の SS 発生量は、汚濁防止膜の設置による除去率（50%）を考慮した値を示す。



- 注：1. SSの発生位置の数は、2期神戸沖埋立処分場の護岸工事最盛期におけるSSの発生位置の数（東・北・西護岸の総合計11箇所、3,743m）を、本事業で施工する護岸延長（2,432m）で補正した数（≒7ヶ所）とした。SSの発生位置は、実際の工事では偏在する可能性もあるが、代表的な場合を予測するために均等に配置して予測した。
2. 第1工区（埋立中）については、予測対象時期における当該区域の将来地形を考慮し、図に示す範囲は海水の流動がないものとした。第1工区の東側及び西側の境界線は潜堤法線を示しており、護岸工事時は両境界線の内側を陸地として想定して予測を実施する。なお、現時点では、一部を除き潜堤が築造されている。

第 4.3.1-2 図 SS 負荷の発生位置

第 4.3.1-3 表 土粒子の粒径区分、沈降速度及び構成比

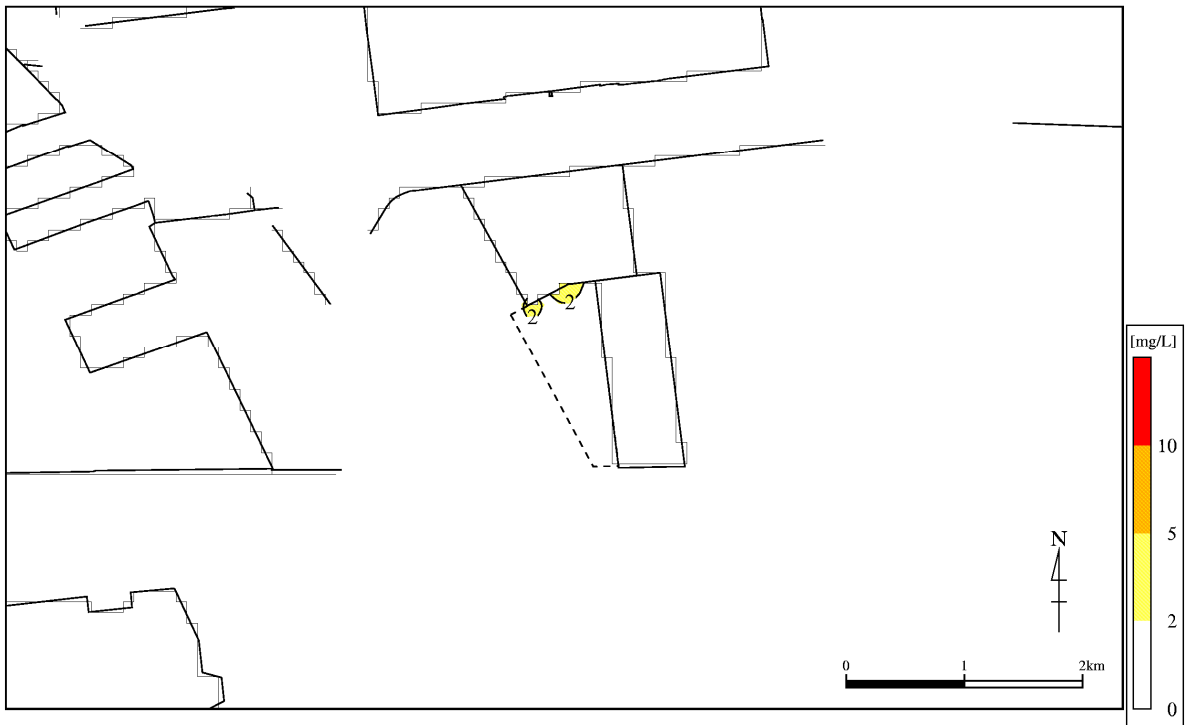
粒径範囲 (μm)	沈降速度 (m/日)	構成比 (%)
0～5	0.00	18.3
5～19	1.67	37.6
19～75	24.1	44.1

(3) 予測結果

濁りの影響が大きい第1層（海面～海面下2m）及び最下層（南護岸周辺 海面下約16～17m）における予測結果（最大濃度）は、第4.3.1-3図のとおりである。

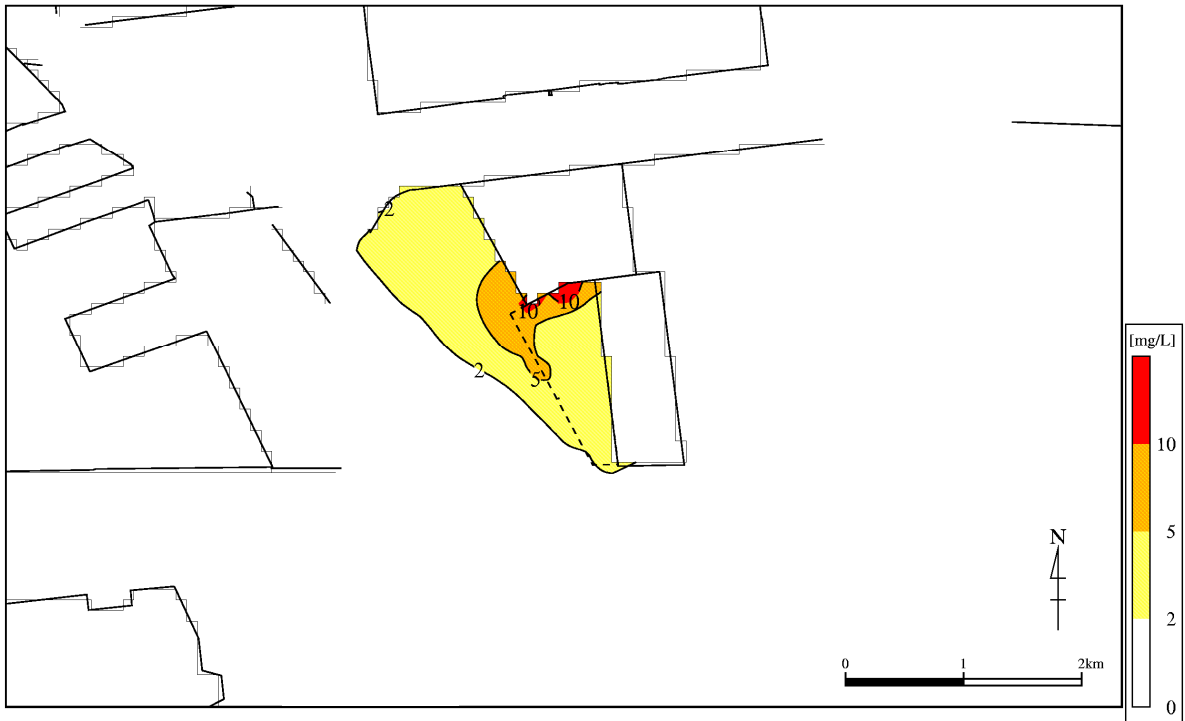
第1層（海面～海面下2m）においてSSの寄与濃度が2mg/Lを超える海域は、対象事業実施区域外にはみられなかった。最下層においてもSSの寄与濃度が2mg/Lを超える海域が一部みられたが、対象事業実施区域西側近傍に限られ、南側海域への広がりほとんどみられない。

【第1層（海面～海面下2m）】



第 4.3.1-3 図 (1) 護岸等の施工に伴う SS 寄与濃度の予測計算結果（最大濃度）
（第 1 層）

【最下層（南護岸周辺：海面下約16～17m）】



第 4.3.1-3 図 (2) 護岸等の施工に伴う SS 寄与濃度の予測計算結果（最大濃度）
（最下層）

3. 評価

護岸等の施工に伴う水質（水の濁り）の評価については、予測結果に基づき周辺海域の水質（水の濁り）に対する影響が事業者により実行可能な範囲内で出来る限り回避・低減されているかについて評価した。なお、水の濁りに係る環境基準は設定されていないものの、「水産用水基準第7版（2012年版）」（日本水産資源保護協会、平成25年1月）において、海域において「人為的に加えられる懸濁物質は2mg/L以下であること」とされていることから、予測結果に基づきSSの寄与濃度が2mg/Lを超える海域に注目して評価した。

護岸等の施工に伴うSSの寄与濃度は、第1層（海面～海面下2m）では2mg/Lを超える海域は対象事業実施区域外にはみられない。また、SSの寄与濃度が最も高い最下層（南護岸周辺 海面下約16～17m）においても、対象事業実施区域の近傍に留まっており、護岸等の施工に伴う周辺海域の水質（水の濁り）に対する影響は小さい。

以上のように、護岸等の施工に伴う周辺海域の水質（水の濁り）に対する影響は小さく、2期神戸沖埋立処分場と同程度の施工規模とすることや、同様の汚濁防止膜の展張による濁りの防止、適切な施工管理などにより実行可能な範囲内で出来る限り回避・低減することから、重大な影響は生じないものと評価する。

さらに、盛砂工が過度に集中することなく円滑に行われるよう、工事管理、工事計画の面から今後検討し、環境負荷の低減を図ることに努める。

4.3.2 動物・植物・生態系

1. 調査

(1) 調査方法

本事業で対象となる動物・植物・生態系への影響は、護岸等の施工による水の濁りに由来するものが想定されることから、海域に分布する動物・植物・生態系を調査の対象とした。

① 動物

(事後調査)

対象事業実施区域に隣接する2期神戸沖埋立処分場の事後調査報告書である「六甲アイランド南建設事業事後調査報告書」(国土交通省近畿地方整備局、神戸市、大阪湾広域臨海環境整備センター、平成28年)及び「平成28年度自然共生調査(海生生物生育状況調査)報告書」(大阪湾広域臨海環境整備センター、平成28年)等により、重要な種を調査した。

(文献調査)

また、その他の入手可能な最新の文献である「平成26年度環境水質」(神戸市、平成27年)により、重要な種を調査した。さらに、入手可能な最新の文献である「兵庫県版レッドリスト2011(地形・地質・自然景観・生態系)」、「第4回自然環境保全基礎調査 兵庫県自然環境情報図」(環境庁、平成7年)等により注目すべき生息地を調査した。

② 植物

(事後調査)

対象事業実施区域に隣接する2期神戸沖埋立処分場の事後調査報告書である「六甲アイランド南建設事業事後調査報告書」(国土交通省近畿地方整備局、神戸市、大阪湾広域臨海環境整備センター、平成28年)及び「平成28年度自然共生調査(海生生物生育状況調査)報告書」(大阪湾広域臨海環境整備センター、平成28年)等により、重要な種を調査した。

(文献調査)

また、その他の入手可能な最新の文献である「平成26年度環境水質」(神戸市、平成27年)により、重要な種を調査した。さらに、入手可能な最新の文献である「兵庫県版レッドリスト2010(植物・植物群落)」、「第4回自然環境保全基礎調査 兵庫県自然環境情報図」(環境庁、平成7年)等により重要な群落の分布を調査した。

③ 生態系

護岸等の施工に伴う周辺海域の水質(水の濁り)に対する負荷は小さく、生態系への負荷も小さいものと想定されるが、対象事業実施区域に隣接した場所に新たに形成された海域の動物、植物の生息・生育環境の重要性を勘案すると本事業の実施による影響を把握する必要があることから、計画段階配慮事項として選定し評価を実施した。

生態系としての影響を考慮する重要な対象としては、重要な自然環境のまとまりの場とし、第4.3.2-1表に示す場を対象とした。

第 4.3.2-1 表 重要な自然環境のまとまりの場

重要な自然環境のまとまりの場の区分	場の具体例	重要な自然環境のまとまりの場として判断する際の留意点
①環境影響を受けやすい場	<ul style="list-style-type: none"> ・自然林、湿原、湧水、藻場、干潟、サンゴ群集、自然海岸等の人為的な改変をほとんど受けていない自然環境又は野生生物の重要な生息・生育の場 ・運河、内湾等の閉鎖性水域等 	<ul style="list-style-type: none"> ・主要なものは法令等により既に指定されている場合が多く、指定されていない場合でも、「環境保全の観点から法令等により指定された場」の環境に類する人為的な改変をほとんど受けていない自然環境や脆弱な自然環境を考えることで抽出することができる。
②環境保全の観点から法令等により指定された場	<ul style="list-style-type: none"> ・「文化財保護法」（昭和 25 年法律第 214 号）に基づき指定された天然保護区域 ・自然公園（国立公園、国定公園及び都道府県立自然公園）の区域 ・原生自然環境保全地域、自然環境保全地域 ・緑地保全地区（「都市緑地保全法」（昭和 48 年法律第 72 号）） ・鳥獣保護区、「ラムサール条約」（昭和 55 年条約第 28 号）に基づく登録簿に掲載された湿地 ・保安林等の地域において重要な機能を有する自然環境等 	<ul style="list-style-type: none"> ・法令等により明確に位置づけられていることから、判断する根拠の不確実性は低い。
③法令等により指定されていないが地域により注目されている場	<ul style="list-style-type: none"> ・里地里山（二次林、人工林、農地、ため池、草原等）並びに河川沿いの氾濫原の湿地帯及び河畔林等のうち、減少又は劣化しつつある自然環境 ・都市に残存する樹林地及び緑地（斜面林、社寺林、屋敷林等）並びに水辺地等のうち、地域を特徴づける重要な自然環境 ・地域で認められている魚類の産卵場等である浅海域等 	<ul style="list-style-type: none"> ・生物多様性戦略や地域計画等で明示されている里地里山、湿地帯等を抽出することができる。 ・地域のみで親しまれている林、小さな水辺等の地域を特徴づける重要な自然環境についても見落としのないよう留意が必要である。 ・都市部や都市近郊の田園地帯においては、残された良好な自然環境が孤立的に存在することがある。 ・周辺環境と相対的な関係の把握の際には、対象の歴史性、地域に親しまれた環境、種の多様性、生態系の機能など、複数の視点から確認する。

〔計画段階配慮手続に係る技術ガイド〕（環境省計画段階配慮技術手法に関する検討会、平成 25 年）より作成

また、入手可能な最新の文献である「兵庫県版レッドリスト 2011（地形・地質・自然景観・生態系）」、「兵庫県版レッドリスト 2010（植物・植物群落）」、「第 4 回自然環境保全基礎調査 兵庫県自然環境情報図」（環境庁、平成 7 年）等より重要な自然環境のまとまりの場の分布を調査した。

(2) 調査結果

① 動物

海域に生息する動物（動物プランクトン、魚卵、稚仔魚、底生生物、付着生物（動物）、魚類等の遊泳動物）の出現状況は第 3.1.3-2 表～第 3.1.3-6 表、第 3.1.4-2 表～第 3.1.4-4 表及び第 3.2.5-7 表のとおりであり、第 3.2.5-12 表の選定根拠に基づく重要な種の調査結果は第 3.2.5-13 表のとおりである。

海域に生息する動物の重要な種としてはイセシラガイ、イナザワハベガイ、イワガキ、サルボウガイ、チロリ及びムラサキハナギンチャクの 6 種類が確認された。また、法令等で指定された注目すべき生息地は、確認できなかった。

なお、2 期神戸沖埋立処分場の傾斜護岸、緩傾斜護岸には多くの海藻類が繁茂し、多様な魚介類等の生息も確認されており、海域の動物の新たな生息環境となっている。これらの新たに創出された環境は、法令等により指定されていないが沿岸域の開発等により藻場や浅場の消失が著しいといわれている大阪湾奥部における海域の動物にとって注目すべき生息地である。

② 植物

海域に生育する植物（植物プランクトン、付着生物（植物））の出現状況は、第 3.1.3-7 表～第 3.1.3-8 表及び第 3.1.4-5 表～第 3.1.4-6 表のとおりである。

海域に生育する植物についての重要な生物種は、確認されなかった。

また、法令等で指定された重要な群落は、確認できなかった。

なお、2 期神戸沖埋立処分場の傾斜護岸、緩傾斜護岸には多くの海藻類が繁茂し、海域の植物の新たな生育環境となっている。これらの新たに創出された環境は、法令等により指定されていないが沿岸域の開発等により藻場や浅場の消失が著しいといわれている大阪湾奥部における海域の植物の重要な群落である。

③ 生態系

対象事業実施区域の周辺海域では、第 4.3.2-2 表に示すように、環境影響を受けやすい場及び環境保全の観点から法令等により指定された重要な自然環境のまとまりの場は、閉鎖性水域として、瀬戸内海（大阪湾）が確認された。

また、2期神戸沖埋立処分場の傾斜護岸、緩傾斜護岸には多くの海藻類が繁茂し、多様な魚介類等の生息も確認されており、海域の動物、植物の新たな生息・生育環境となっている。これらの新たに創出された環境は、法令等により指定されていないが沿岸域の開発等により藻場や浅場の消失が著しいといわれている大阪湾奥部における海域の植物の重要な群落及び海域の動物にとって注目すべき生息地であり、地域の生態系を特徴づける重要な自然環境のまとまりの場である。

第 4.3.2-2 表 対象事業実施区域及びその周辺における重要な自然環境のまとまりの場

本事業で考慮した 海域に分布する重要な自然環境のまとまりの場の区分とその例		本事業での海域に分布する 重要な自然環境のまとまりの場
①環境影響を 受けやすい場	<ul style="list-style-type: none"> ・藻場、干潟、サンゴ群集 ・運河、内湾等の閉鎖性水域等 	瀬戸内海（大阪湾）
②環境保全の観 点から法令等 により指定さ れた場	<ul style="list-style-type: none"> ・文化財保護法に基づき指定された天然保護区域 ・自然公園（国立公園、国定公園及び都道府県立自然公園）の区域 ・原生自然環境保全地域、自然環境保全地域 ・鳥獣保護区、ラムサール条約に基づく登録簿に掲載された湿地 	該当なし (陸域では周辺地域において国立公園や風致地区等が指定されているが、海域では特に指定されていない)
③法令等により 指定されてい ないが地域に より注目され ている場	<ul style="list-style-type: none"> ・都市に残存する水辺地等のうち、地域を特徴づける重要な自然環境 ・地域で認められている魚類の産卵場等である浅海域等 	人工藻場 (2期神戸沖埋立処分場の傾斜護岸、緩傾斜護岸及びポートアイランド、神戸空港の緩傾斜護岸は、法令等により指定されていないが沿岸域の開発等により藻場や浅場の消失が著しいといわれている大阪湾奥部における海域の植物の重要な群落及び海域の動物にとって注目すべき生息地であり、地域の生態系を特徴づける重要な自然環境のまとまりの場である。)

2. 予測

(1) 予測方法

護岸等の施工に伴う水の濁りの影響範囲を予測し、周辺海域の重要な種（動物・植物）の確認位置並びに注目すべき生息地、重要な群落及び重要な自然環境のまとまりの場との重ね合わせにより、海域に生息する動物、植物及び生態系への影響の程度を検討した。

水の濁りの予測方法は、「4.3.1 水質（水の濁り） 2.予測」のとおりである。

(2) 予測結果

① 動物

海域の動物の重要な種の確認位置及び注目すべき生息地の分布と、護岸等の施工に伴う水質（水の濁り）の予測結果に基づく SS の寄与濃度が 2 mg/L を超える海域を重ねて図示したものを第 4.3.2-1 図に示す。

a. 重要な種

対象事業実施区域の周辺海域において、海域に生息する動物の重要な種としては、軟体動物のイセシラガイ、イナザワハベガイ、イワガキ、サルボウガイ、環形動物のチロリ、刺胞動物のムラサキハナギンチャクの計 6 種類が確認されている。

イセシラガイ、イナザワハベガイ、イワガキ、サルボウガイ、チロリ及びムラサキハナギンチャクは、第 4.3.2-1 図のとおり、防波堤護岸 1 地点と沖合 2 地点の合計 3 地点で確認されているが、それぞれの位置は護岸等の施工により水の濁りの影響が及ぶ範囲から十分離れていることから、護岸等の施工による水の濁りが海域に生息する動物の重要な種に及ぼす影響は小さいと考えられる。

b. 注目すべき生息地

海域に生息する動物の注目すべき生息地である 2 期神戸沖埋立処分場の緩傾斜護岸等は、第 4.3.2-1 図のとおり護岸等の施工による水の濁りの影響が及ぶ範囲、すなわち SS の寄与濃度が 2 mg/L を超える範囲と一部が重なっているもののその範囲は狭く、かつ底層に限られることから、護岸等の施工による水の濁りが海域に生息する動物の注目すべき生息地に及ぼす影響は小さいと考えられる。

以上より、護岸等の施工に伴う水の濁りが対象事業実施区域の周辺海域の動物に及ぼす影響は小さいと考えられる。

② 植物

海域の植物の重要な群落の分布と、護岸等の施工に伴う水質（水の濁り）の予測結果に基づく SS の寄与濃度が 2 mg/L を超える海域を重ねて図示したものを第 4.3.2-1 図に示す。

a. 重要な種

対象事業実施区域の周辺海域において、海域に生育する植物での重要な種は確認されていないため、護岸等の施工による水の濁りが及ぼす影響はない。

b. 重要な群落

海域の植物の重要な群落である 2 期神戸沖埋立処分場の緩傾斜護岸等は、第 4.3.2-1 図のとおり護岸等の施工による水の濁りの影響が及ぶ範囲、すなわち SS の寄与濃度が 2 mg/L を超える範囲と一部が重なっているもののその範囲は狭く、かつ底層に限られることから、護岸等の施工による水の濁りが海域の植物の重要な群落に及ぼす影響は小さいと考えられる。

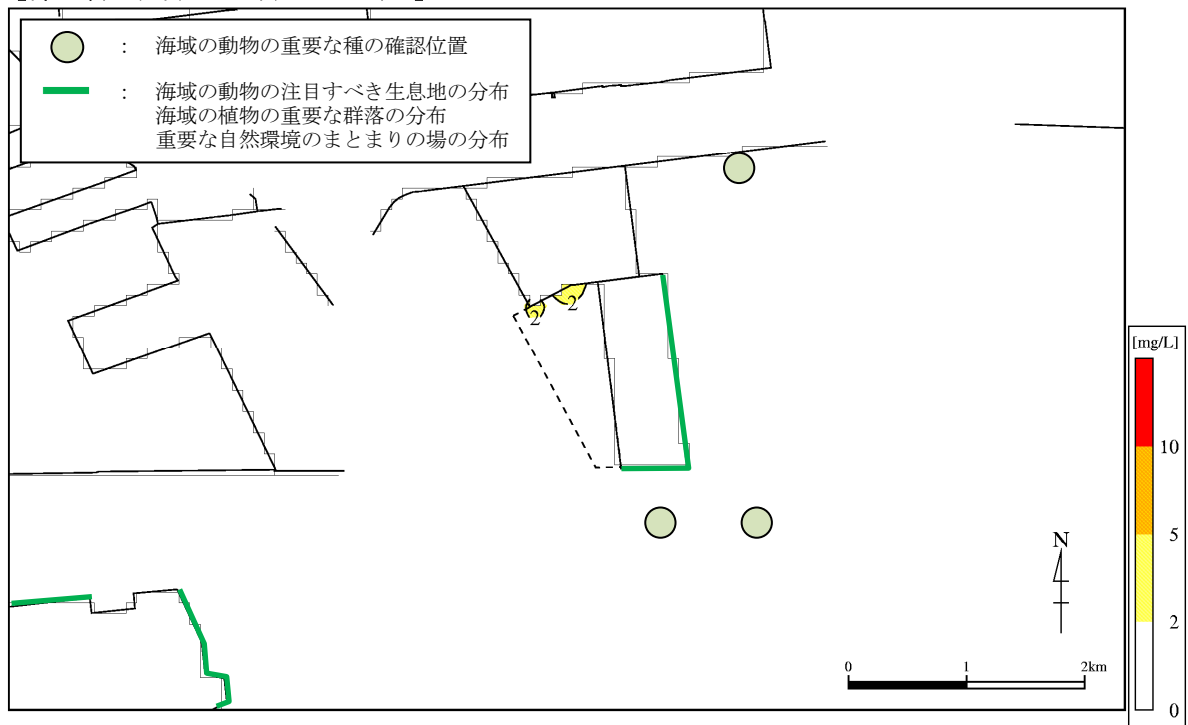
以上より、護岸等の施工に伴う水の濁りが対象事業実施区域の周辺海域の植物に及ぼす影響は小さいと考えられる。

③ 生態系

重要な自然環境のまとまりの場と護岸等の施工に伴う水質（水の濁り）の予測結果に基づく SS の寄与濃度が 2 mg/L を超える海域を重ねて図示したものを第 4.3.2-1 図に示す。

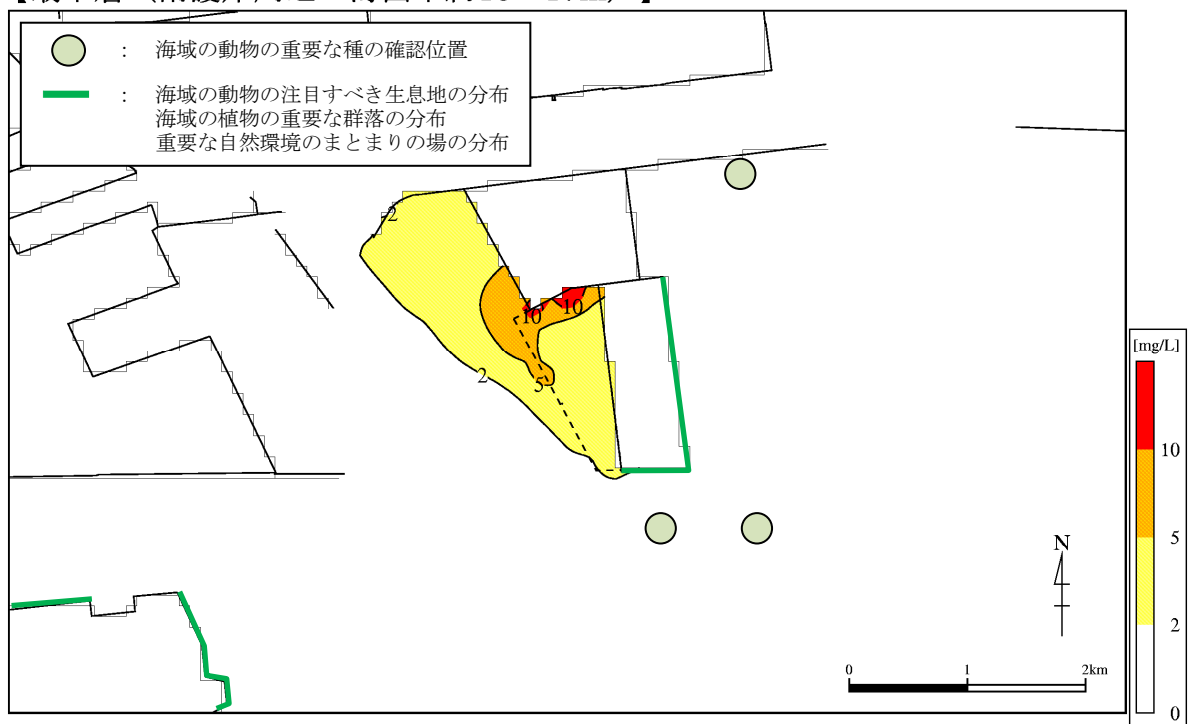
重要な自然環境のまとまりの場である 2 期神戸沖埋立処分場の緩傾斜護岸等は、第 4.3.2-1 図のとおり護岸等の施工による水の濁りの影響が及ぶ範囲、すなわち SS の寄与濃度が 2 mg/L を超える範囲と一部が重なっているもののその範囲は狭く、かつ底層に限られることから、護岸等の施工による水の濁りが対象事業実施区域周辺海域の重要な自然環境のまとまりの場に及ぼす影響は小さいと考えられる。

【第1層（海面～海面下2m）】



第 4.3.2-1 図 (1) 海域の生物の重要な種の確認位置と護岸等の施工に伴う水質（水の濁り）の予測結果（SS の寄与濃度が 2 mg/L を超える海域）
（第 1 層）

【最下層（南護岸周辺：海面下約16～17m）】



第 4.3.2-1 図 (2) 海域の生物の重要な種の確認位置と護岸等の施工に伴う水質（水の濁り）の予測結果（SS の寄与濃度が 2 mg/L を超える海域）
（最下層）

3. 評価

護岸等の施工に伴う海域の動物・植物・生態系の評価については、水質（水の濁り）の予測結果に基づき、周辺海域の重要な種（動物・植物）及び注目すべき生息地、重要な群落及び重要な自然環境のまとまりの場に対する環境影響が事業者により実行可能な範囲内で出来る限り回避・低減されているかについて評価した。なお、水の濁りに係る環境基準は設定されていないものの、「水産用水基準第7版（2012年版）」（日本水産資源保護協会、平成25年1月）では、海域において「人為的に加えられる懸濁物質は2mg/L以下であること」とされていることから、予測結果に基づきSSの寄与濃度が2mg/Lを超える海域に注目して評価した。

護岸等の施工に伴うSSの寄与濃度が2mg/Lを超える海域は、表層（海面～海面下2m）では対象事業実施区域外にはみられない。SSの寄与濃度が最も高い最下層（南護岸周辺 海面下約16～17m）においても対象事業実施区域の近傍に留まっており、対象事業実施区域周辺海域での動物の重要な種の確認位置から十分離れている。また、対象事業実施区域周辺海域での動物の注目すべき生息地、植物の重要な群落、重要な自然環境のまとまりの場である2期神戸沖埋立処分場の緩傾斜護岸等と重なる範囲は狭く、最下層に限られている。

以上のように、護岸等の施工に伴う周辺海域の動物・植物・生態系に対する影響は小さく、2期神戸沖埋立処分場と同程度の施工規模とすることや、同様の汚濁防止膜の展張による濁りの防止、適切な施工管理などにより、実行可能な範囲内で出来る限り回避・低減することから、重大な影響は生じないものと評価する。

さらに、盛砂工が過度に集中することなく円滑に行われるよう、工事管理、工事計画の面から今後検討し、環境負荷の低減を図ることに努める。

4.3.3 水質（水の汚れ）

1. 調査

(1) 調査方法

対象事業実施区域に隣接する 2 期神戸沖埋立処分場の事後調査報告書である「六甲アイランド南建設事業事後調査報告書」（国土交通省近畿地方整備局、神戸市、大阪湾広域臨海環境整備センター、平成 28 年）並びにその他の入手可能な最新の文献である「平成 27 年度版 環境白書」（兵庫県、平成 28 年）等により、COD、T-N 及び T-P を調査した。

(2) 調査結果

① 2 期神戸沖埋立処分場の事後調査に基づく結果

2 期神戸沖埋立処分場周辺海域での COD、T-N 及び T-P（工事中）の調査結果（平成 27 年度）は、第 3.1.2-3 表～第 3.1.2-5 表のとおりである。

COD、T-N 及び T-P の測定結果は概ね環境基準値を下回っていた。海域特性値に対しては COD の測定結果は概ね海域特性値を下回っていた。T-N 及び T-P については全ての検体が海域特性値以下であった。なお、一部の検体において環境基準値あるいは海域特性値を上回る値が検出されたが、2 期神戸沖埋立処分場周辺海域から離れた比較対照地点と概ね同程度の値であり、工事による影響とは考え難い。

COD、T-N 及び T-P の類型別・層別の年平均値の推移は第 3.1.2-2 図（1）～（3）のとおりであり、COD、T-N 及び T-P においては大阪湾全域と同様の減少傾向を示している。

また、2 期神戸沖埋立処分場周辺海域での COD、T-N 及び T-P（廃棄物受入時の周辺海域）の調査結果（平成 27 年度）は、第 3.1.2-8 表～第 3.1.2-10 表のとおりである。

COD、T-N 及び T-P の測定結果は概ね環境基準値を下回っていた。海域特性値に対しては COD、T-N 及び T-P について全ての検体が海域特性値以下であった。なお、一部の検体において環境基準値を上回る値が検出されたが、2 期神戸沖埋立処分場周辺海域から離れた比較対照地点と概ね同程度の値であり、廃棄物受入れによる影響とは考え難い。

COD、T-N 及び T-P の表層の年平均値の推移は第 3.1.2-3 図（1）～（3）のとおりであり、COD、T-N 及び T-P においては大阪湾全域と同様の減少傾向を示している。

② その他の入手可能な最新の文献に基づく結果

対象事業実施区域周辺海域での COD、T-N 及び T-P の調査結果（平成 26 年度）は、第 3.2.2-3 表（1）、（3）のとおりである。

COD では環境基準点 3 地点において、3 地点中 1 地点、T-N 及び T-P では環境基準点 3 地点全てで環境基準値を下回っていた。

対象事業実施区域に近い 3 地点における COD、T-N 及び T-P の地点別の年平均値の推移は第 3.2.2-8 図のとおりであり、いずれも横ばいあるいは緩やかな減少傾向となっている。

2. 予測

浸出液処理水の排出に伴う周辺海域の水質（水の汚れ）に及ぼす影響について、排出口の位置の3案の比較を行うため、浸出液処理水の排出による水質の寄与濃度を数値シミュレーションにより定量的に予測した。

(1) 予測方法

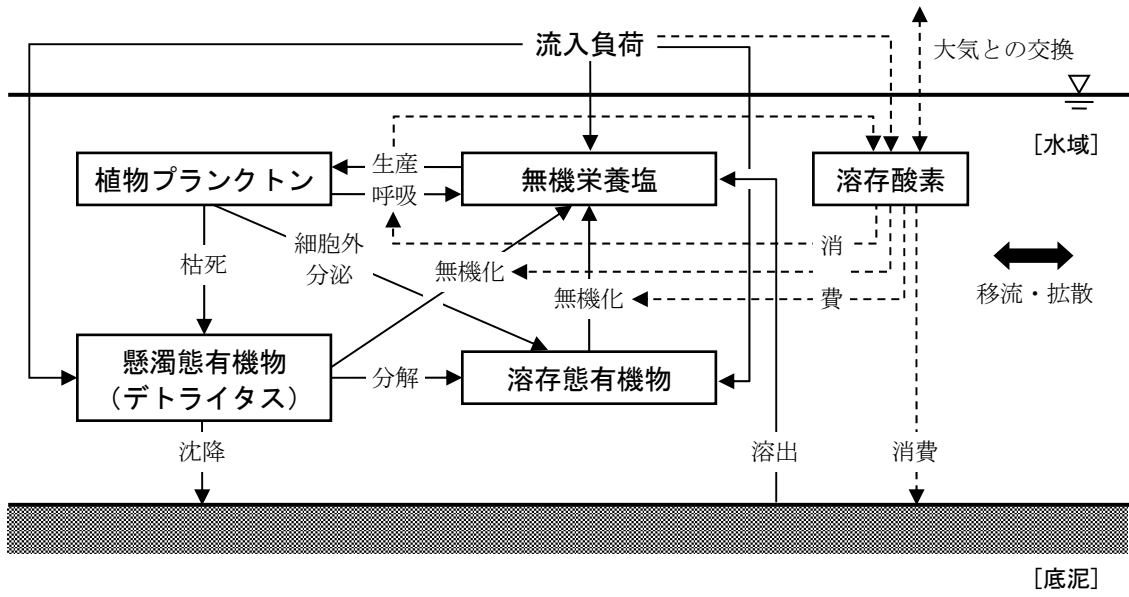
最終処分場の存在及び供用時（事業活動が定常状態となる時期）の浸出液処理水の排出の有無による水質濃度差分布（COD、T-N、T-P）を、水質の最も悪化する夏季を対象に予測した。

予測の概要は第 4.3.3-1 表のとおりであり、第 4.3.3-1 図に示す富栄養化モデルを用いた。予測対象範囲は第 4.3.3-2 図のとおりである。

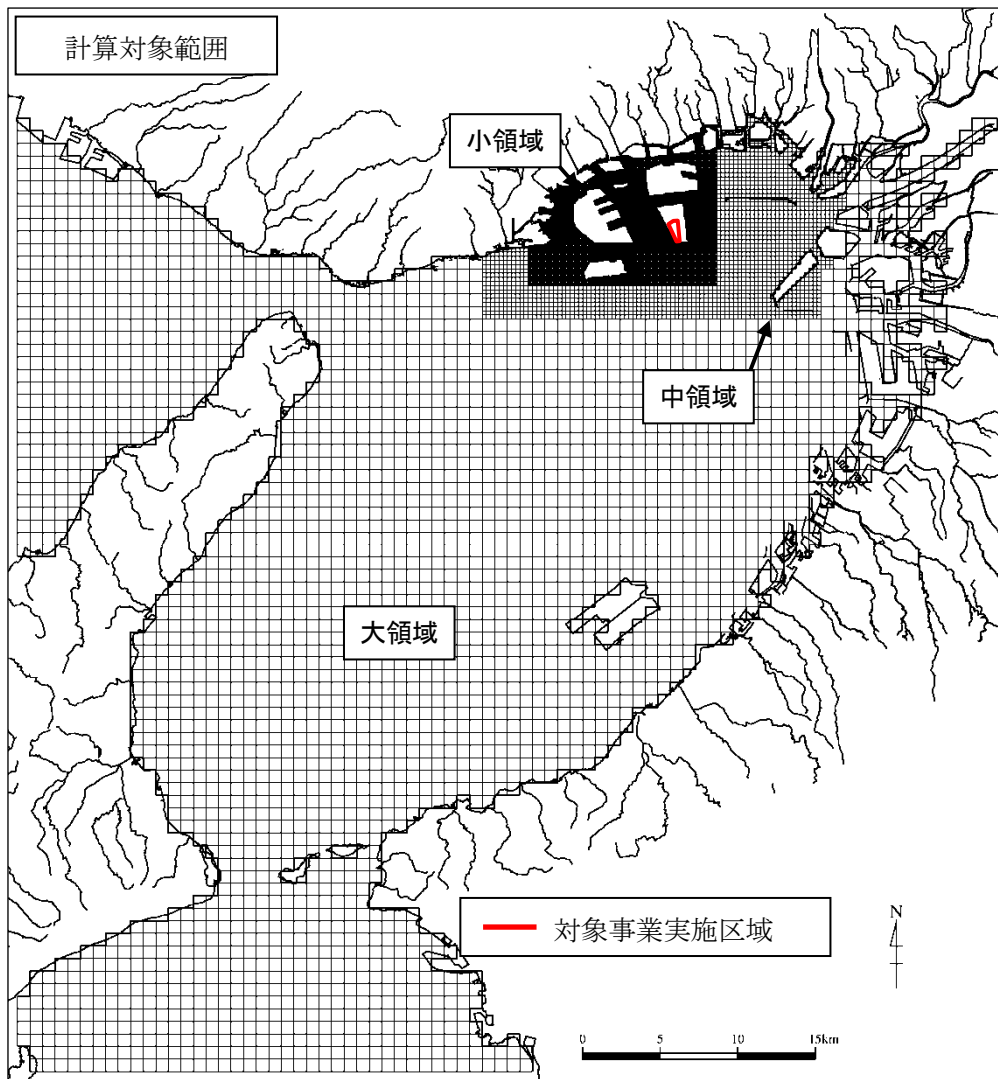
なお、流動場は、恒流及び当該海域で最も卓越する M₂ 分潮（主太陰半日周潮）流とした。

第 4.3.3-1 表 予測の概要

項 目	内 容
予 測 モ デ ル	多層富栄養化モデル
予 測 項 目	COD、T-N、T-P
予 測 対 象 範 囲	大領域：大阪湾全域（紀伊水道と播磨灘の一部を含む） 中領域：神戸港～尼崎西宮芦屋港 小領域：神戸港
格 子 間 隔	大領域：810m格子 中領域：270m格子 小領域：90m格子
層 区 分	15層（海面から2m毎に海面下28mまでを区分し、海面下28m以深は海底までとした。）
対 象 時 期	最終処分場の存在及び供用時（事業活動が定常状態となる時期）、 夏季平均
流 動 場	多層レベルモデルによる流動予測計算結果（対象潮汐：M ₂ 分潮） を与えた。
予 測 結 果	浸出液処理水の排出ありと排出なしの水質予測結果の差値を寄与濃度とした。



第 4.3.3-1 図 富栄養化モデルの基本構造



第 4.3.3-2 図 予測対象範囲と格子分割 (供用後)

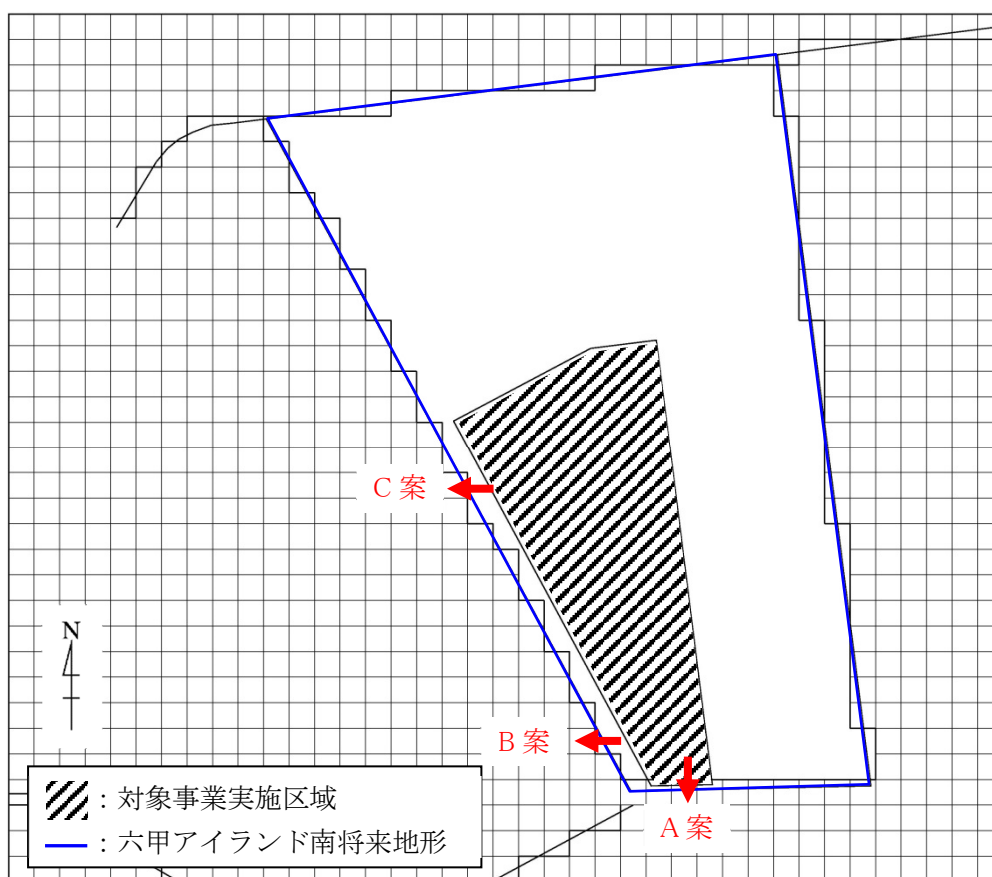
(2) 予測の諸元

予測ケース及び各ケースでの予測条件は第 4.3.3-2 表、排出口の方向及び位置は第 4.3.3-3 図に示す3案とした。

排出水量は、廃棄物受入により排除される海水の水量と雨水に由来する排出水量の合計により設定した。排出濃度は、参考資料に示した「2期神戸沖埋立処分場の浸出液処理水の水質に係る環境保全目標」を基にして設定した。

第 4.3.3-2 表 予測ケース及び各ケースでの予測条件

ケース	予測条件			
	排出口の方向	排出口の位置	排出口の深さ	排出量 (排出濃度)
A案	南護岸	—	第1層 (海面～海面下2m)	水量：8,500m ³ /日 COD：255kg/日(30mg/L) T-N：255kg/日(30mg/L) T-P：34kg/日(4mg/L)
B案	西護岸	南寄り	第1層 (海面～海面下2m)	
C案	西護岸	北寄り	第1層 (海面～海面下2m)	



第 4.3.3-3 図 排出口の方向及び位置

(3) 予測結果

排出口の位置の3案についての浸出液処理水の排出に伴う水質濃度（第1層）の上昇域について、CODを第4.3.3-4図、T-Nを第4.3.3-5図、T-Pを第4.3.3-6図に示す。

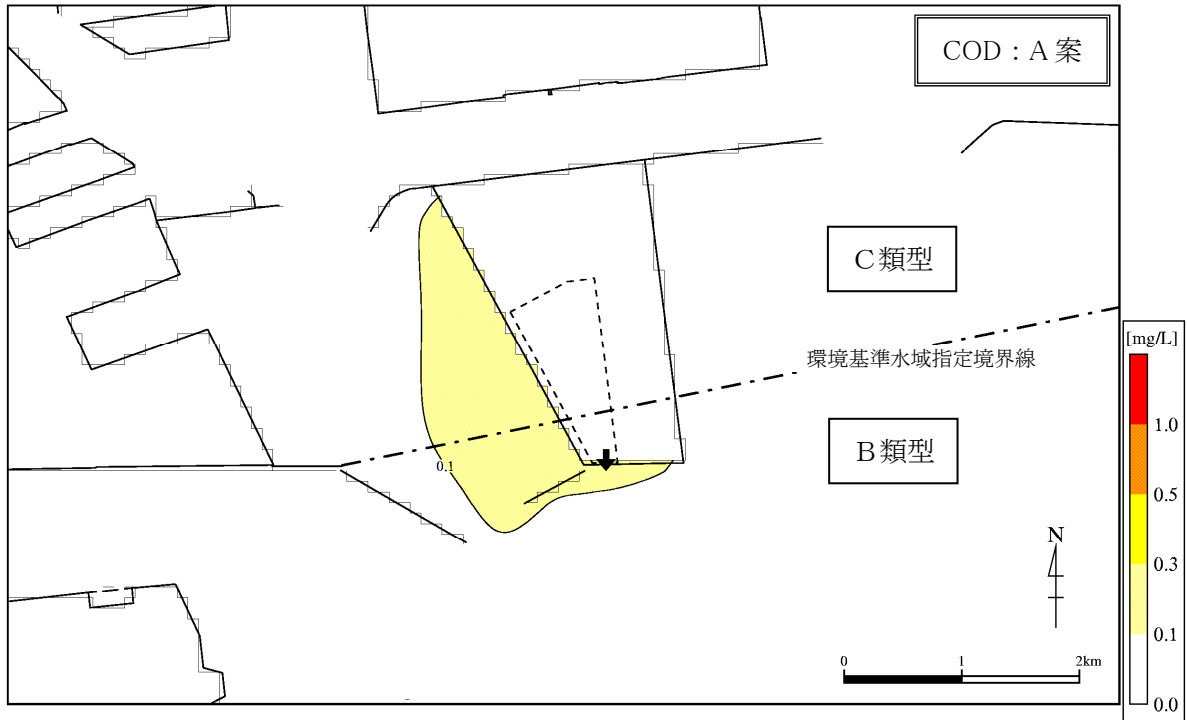
なお、浸出液処理水の排出に伴う水質濃度の上昇は第1層（海面～海面下2m）が最も大きいため、予測結果は第1層（海面～海面下2m）について示した。

A案における水質濃度（第1層）の上昇域（COD：0.1mg/L以上、T-N：0.01mg/L以上、T-P：0.001mg/L以上）は、対象事業実施区域西側及び南～南西側の海域にみられる。

B案においても、対象事業実施区域西側及び南～南西側の海域にみられ、南～南西側海域ではA案より上昇域の範囲が狭いものの、西側海域ではA案より広い範囲に上昇域がみられる。

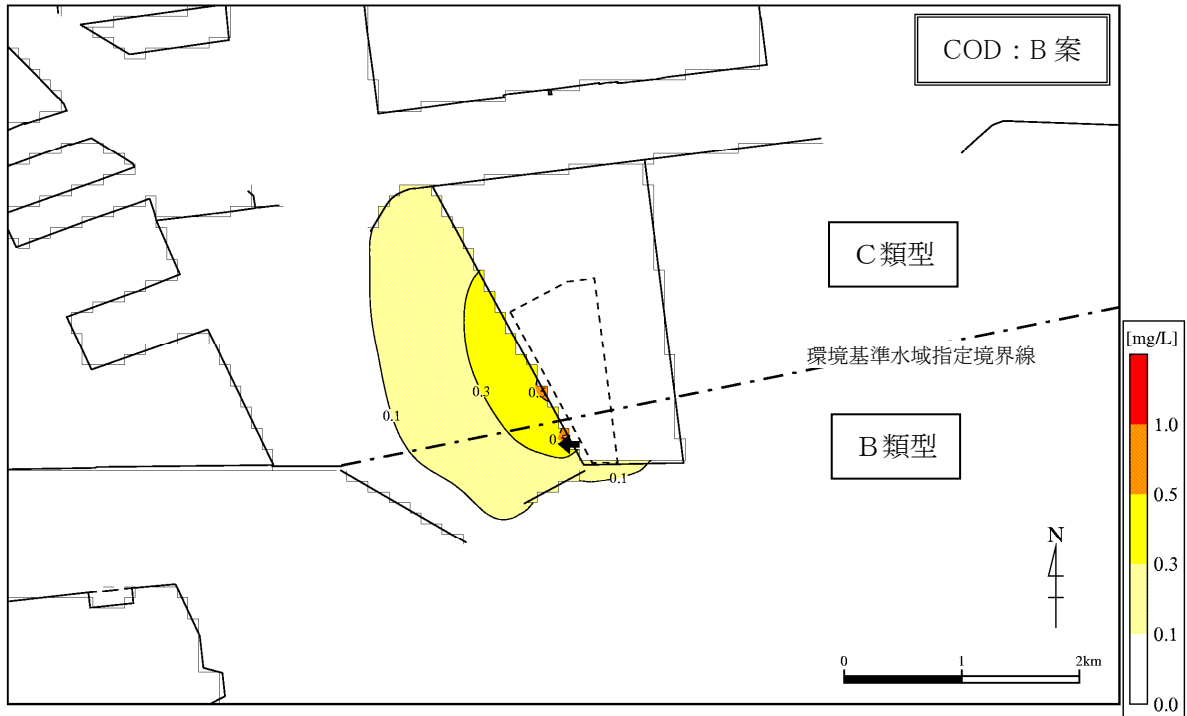
C案では、対象事業実施区域南側海域には上昇域がみられないものの、西側海域ではA案、B案より広い範囲に上昇域がみられる。

【第1層（海面～海面下2m）】



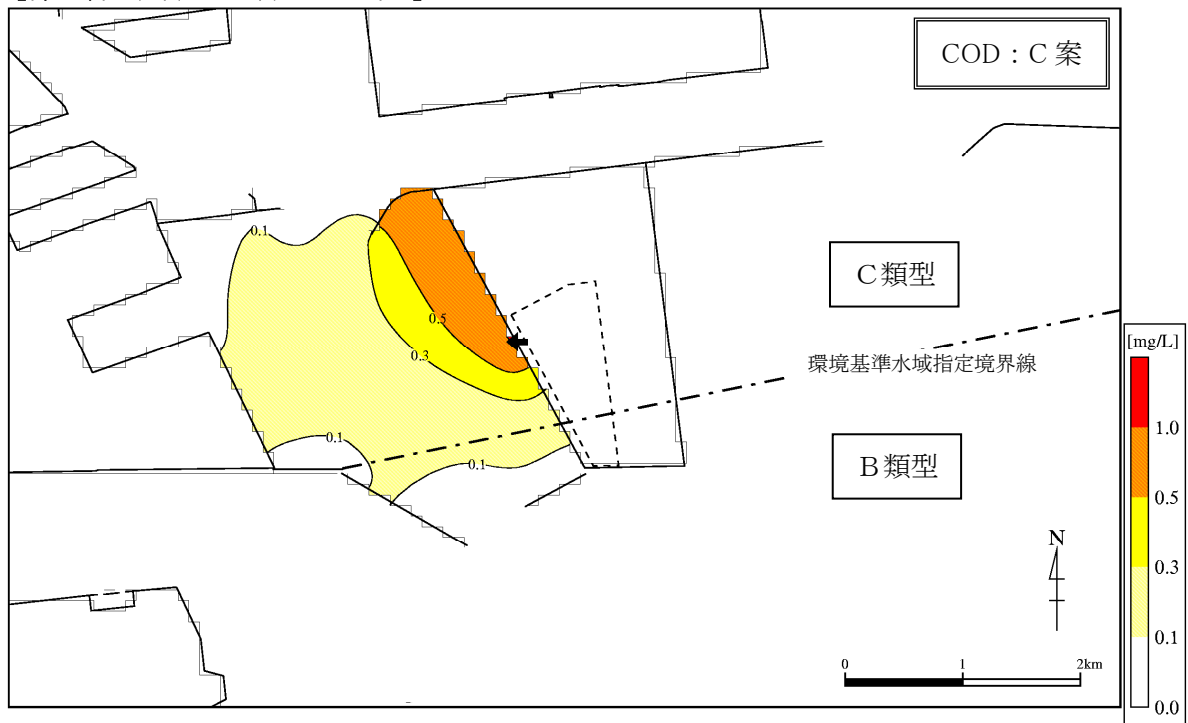
第 4.3.3-4 図 (1) 浸出液処理水の排出に伴う水質寄与濃度の予測計算結果 (COD、第1層) (A案)
【浸出液処理水の排出ありと排出なしの水質予測結果の差値】

【第1層（海面～海面下2m）】



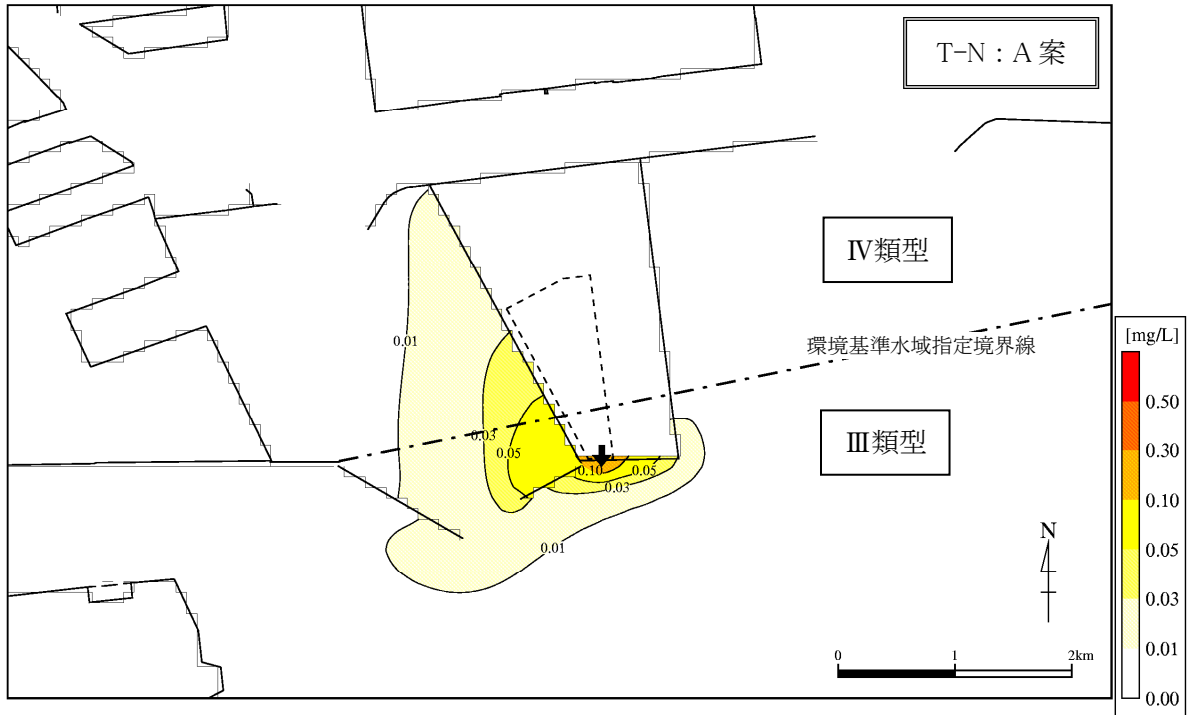
第 4.3.3-4 図 (2) 浸出液処理水の排出に伴う水質寄与濃度の予測計算結果 (COD、第1層) (B案)
【浸出液処理水の排出ありと排出なしの水質予測結果の差値】

【第1層（海面～海面下2m）】



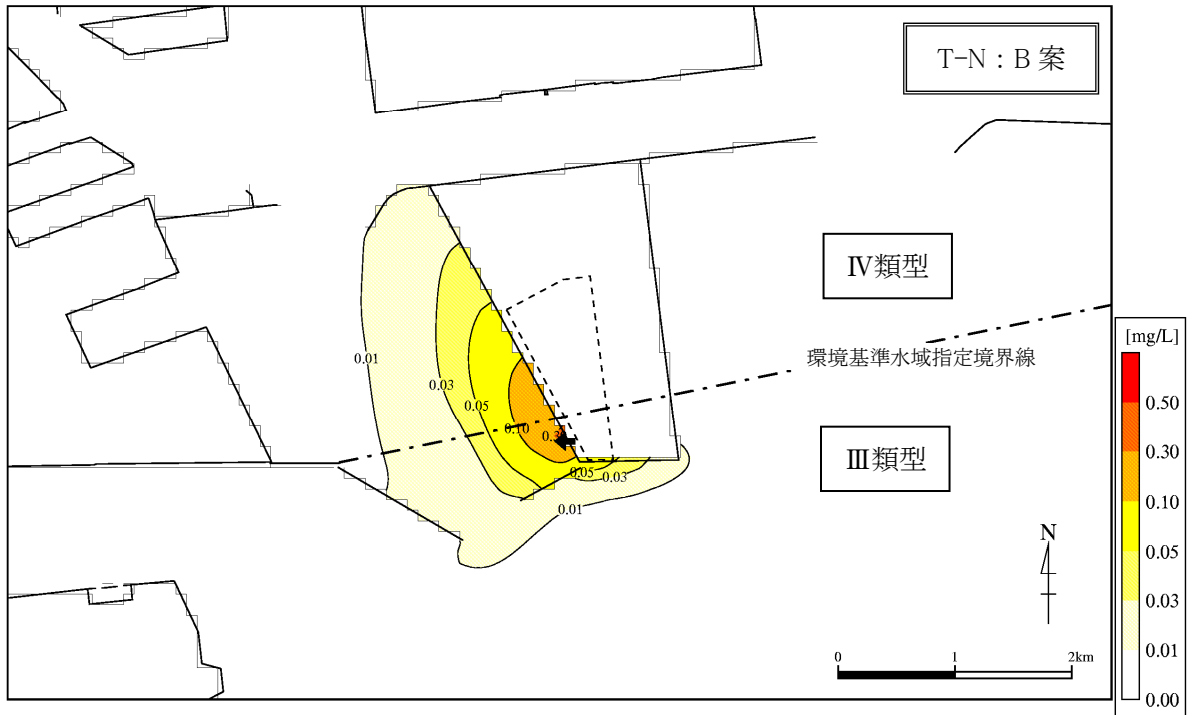
第 4.3.3-4 図 (3) 浸出液処理水の排出に伴う水質寄与濃度の予測計算結果 (COD、第1層) (C案)
【浸出液処理水の排出ありと排出なしの水質予測結果の差値】

【第1層（海面～海面下2m）】



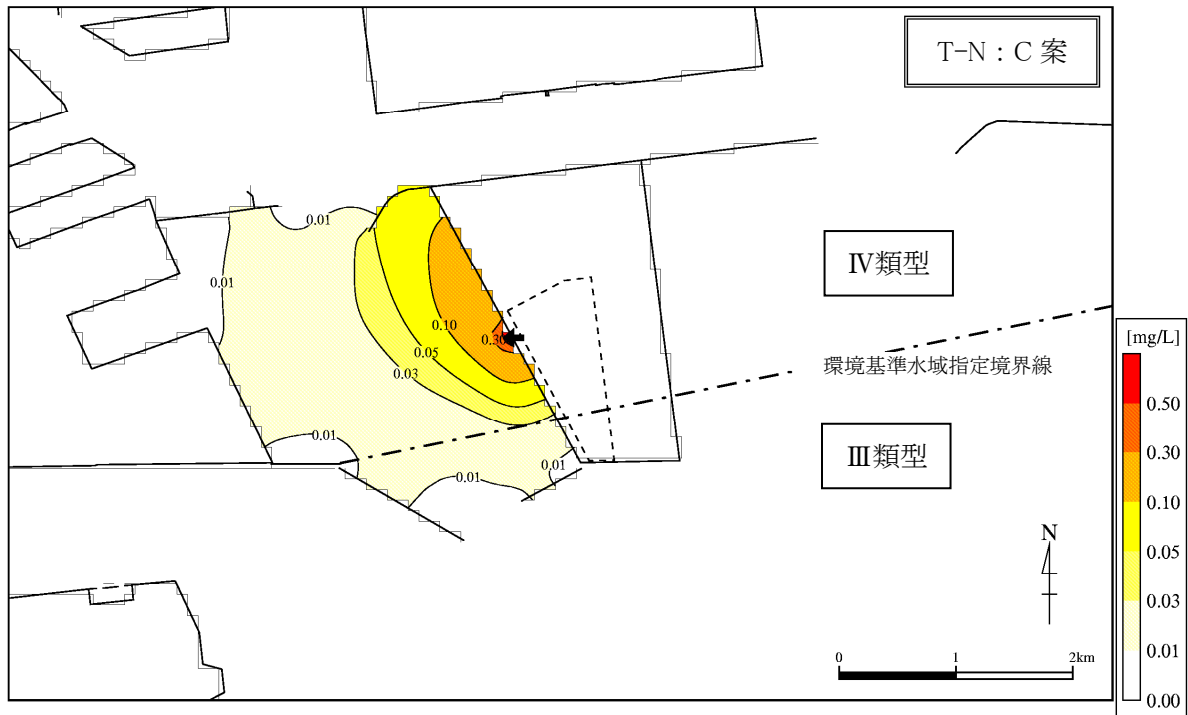
第 4.3.3-5 図 (1) 浸出液処理水の排出に伴う水質寄与濃度の予測計算結果 (T-N、第1層) (A案)
【浸出液処理水の排出ありと排出なしの水質予測結果の差値】

【第1層（海面～海面下2m）】



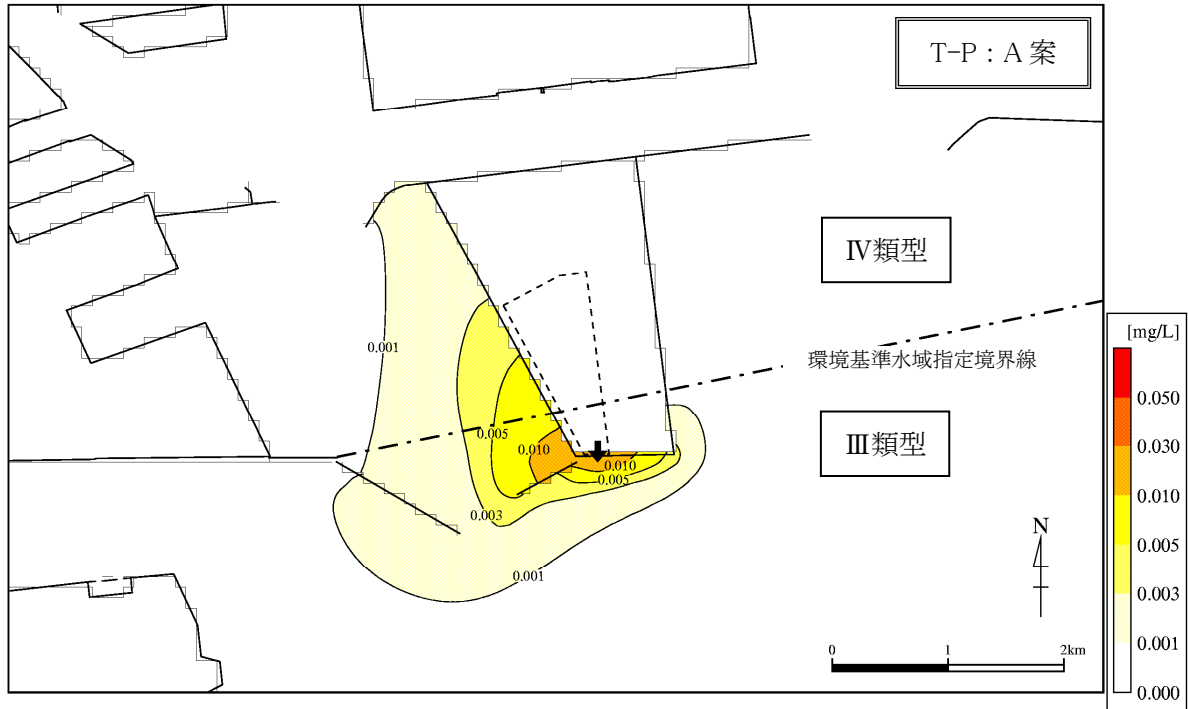
第 4.3.3-5 図 (2) 浸出液処理水の排出に伴う水質寄与濃度の予測計算結果 (T-N、第1層) (B案)
【浸出液処理水の排出ありと排出なしの水質予測結果の差値】

【第1層（海面～海面下2m）】



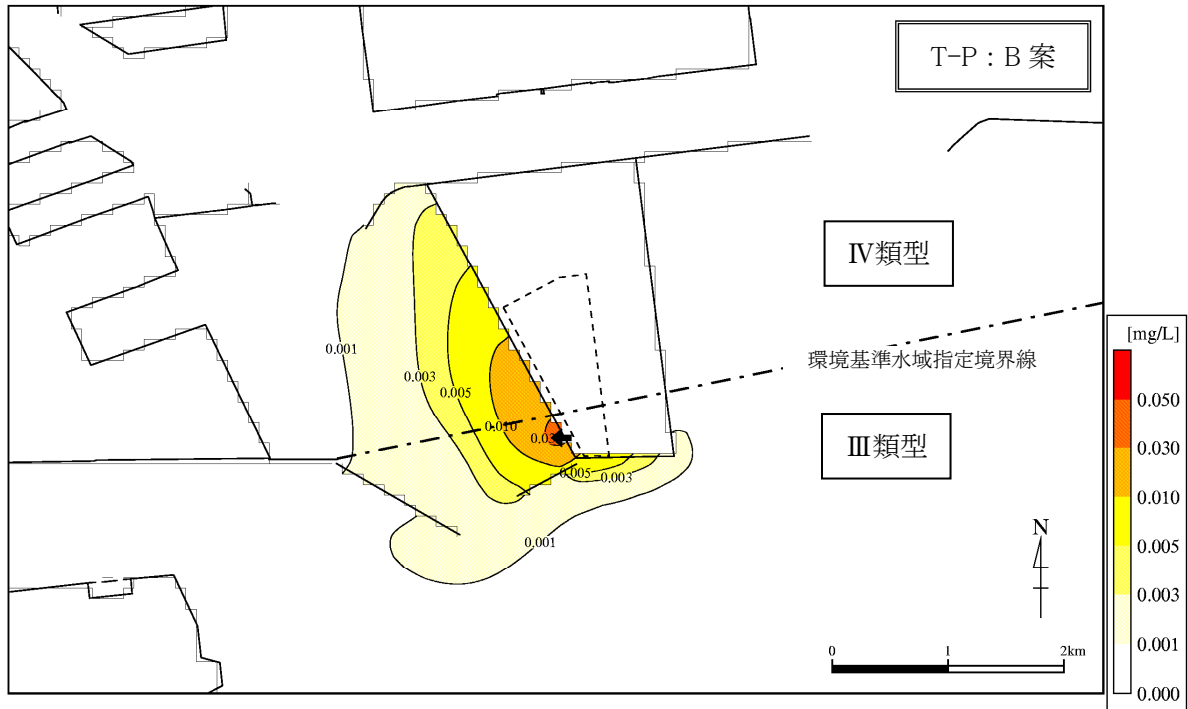
第 4.3.3-5 図 (3) 浸出液処理水の排出に伴う水質寄与濃度の予測計算結果 (T-N、第1層) (C案)
 【浸出液処理水の排出ありと排出なしの水質予測結果の差値】

【第1層（海面～海面下2m）】



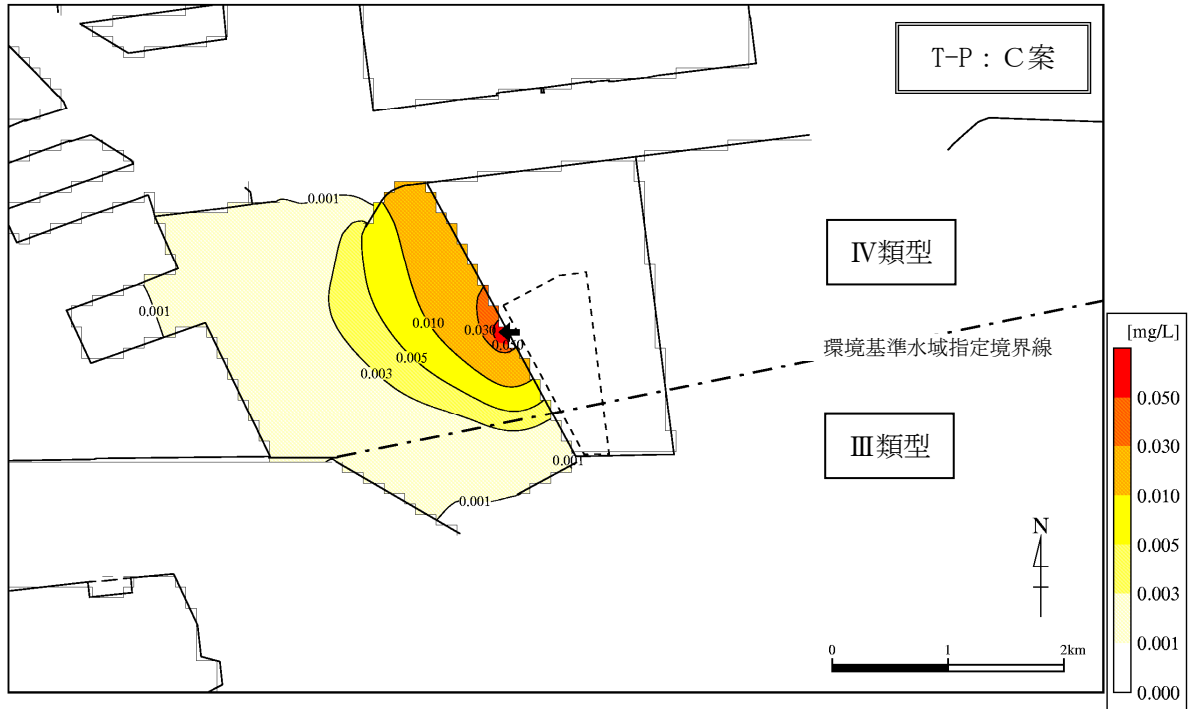
第 4.3.3-6 図 (1) 浸出液処理水の排出に伴う水質寄与濃度の予測計算結果 (T-P、第1層) (A案)
 【浸出液処理水の排出ありと排出なしの水質予測結果の差値】

【第1層（海面～海面下2m）】



第 4.3.3-6 図 (2) 浸出液処理水の排出に伴う水質寄与濃度の予測計算結果 (T-P、第1層) (B案)
 【浸出液処理水の排出ありと排出なしの水質予測結果の差値】

【第1層（海面～海面下2m）】



第 4.3.3-6 図 (3) 浸出液処理水の排出に伴う水質寄与濃度の予測計算結果 (T-P、第1層) (C案)
 【浸出液処理水の排出ありと排出なしの水質予測結果の差値】

3. 評価

浸出液処理水の排出に伴う水質（水の汚れ）の評価については、予測結果を水質汚濁に係る環境基準値と比較するとともに、周辺海域の水質（水の汚れ）に対する影響が事業者により実行可能な範囲内で出来る限り回避・低減されているかについて評価した。

環境基準点における水質予測結果と環境基準値との比較は第 4.3.3-3 表～第 4.3.3-5 表のとおりである。

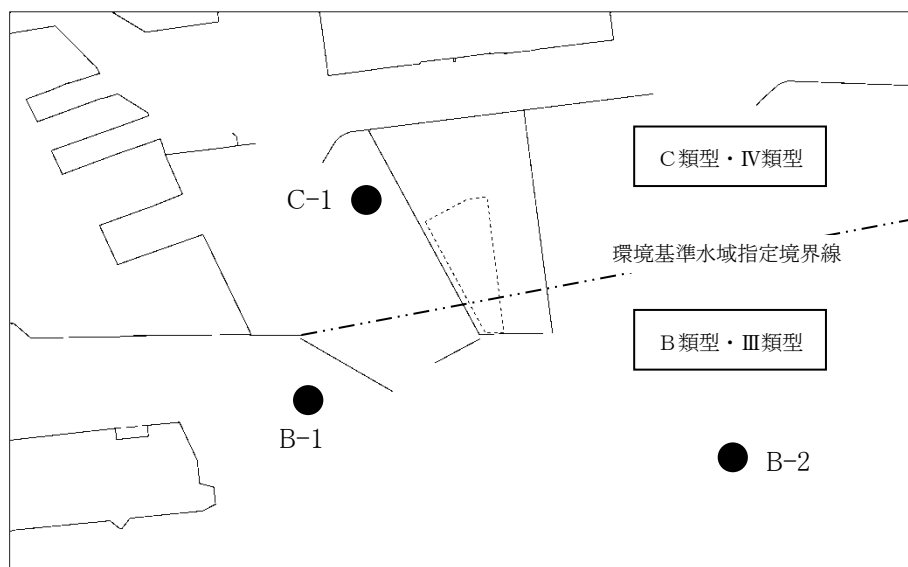
評価にあたっては予測する環境濃度と環境基準値との比較を行うため、対象事業実施区域周辺の環境基準点 3 地点において行った。

排出口の位置の 3 案（A 案、B 案、C 案）全てで COD、T-N、T-P のいずれの項目とも、浸出液処理水の排出による周辺海域での水質濃度の増加はわずかであり、環境基準点での水質濃度の増加は小さいことから、水質汚濁に係る環境基準の達成状況に支障を及ぼすことはない。

以上のように、浸出液処理水の排出に伴う周辺海域の水質（水の汚れ）に対する影響は小さく、排水処理を適切に行うことにより、実行可能な範囲内で出来る限り回避・低減することから、重大な影響は生じないものと評価する。

周辺海域における水質濃度の上昇域の範囲（第 4.3.3-4 図～第 4.3.3-6 図）についてみると、南側海域では C 案が最も小さくなっているが、閉鎖性が高く水質が汚濁しやすい西側海域では A 案が最も小さい。また、周辺の環境基準点におけるバックグラウンド濃度に対する寄与割合については COD では A 案が最も低く、T-N、T-P ではⅣ類型においては A 案が最も低く、Ⅲ類型においてほとんど差はみられない。神戸港内の人工島と防波堤に囲まれた閉鎖性が高く排水が留まる可能性の高い西側海域に排出するよりも、2 期神戸沖埋立処分場と同様に南側海域に排出し、栄養塩濃度が比較的低い沖合海域に排出し速やかな希釈拡散を促すことが適切であると考えられる。一方、排水量の観点からも 2 期神戸沖埋立処分場と同等の排水量であることから、周辺海域の水質（水の汚れ）に対する負荷量は概ね 2 期神戸沖埋立処分場と同等となる。

これらのことから、排出口の位置に関する 3 案については、A 案（排出口の方向：南護岸）が環境に最も配慮した計画であると評価する。



第 4.3.3-7 図 環境基準点

第 4.3.3-3 表 環境基準点における水質予測結果と環境基準値との比較（A 案）

【COD】（表層）

環境基準点	類型	寄与濃度 (a)	バックグラウンド濃度 (年 75% 値) (b)	バックグラウンド濃度 + 寄与濃度 (c)=(b)+(a)	環境基準値	バックグラウンド濃度に対する寄与割合 (a)/(b)×100
C-1	C	0.1mg/L	4.3mg/L	4.4mg/L	8mg/L 以下	2%
B-1	B	0.0mg/L	4.4mg/L	4.4mg/L	3mg/L 以下	0%
B-2	B	0.0mg/L	4.6mg/L	4.6mg/L	3mg/L 以下	0%

注：1. 寄与濃度は、水質予測結果（夏季平均値）を年 75% 値に換算して算出した。なお、換算式は、公共用水域水質測定結果により水質の夏季平均値と年 75% 値から作成した。
2. バックグラウンド濃度は、各環境基準点における平成 26 年度の公共用水域水質測定結果（「平成 27 年度版 環境白書」（兵庫県、平成 28 年））を示す。（T-N 及び T-P も同じ）

【T-N】（表層）

環境基準点	類型	寄与濃度 (a)	バックグラウンド濃度 (年平均値) (b)	バックグラウンド濃度 + 寄与濃度 (c)=(b)+(a)	環境基準値	バックグラウンド濃度に対する寄与割合 (a)/(b)×100
C-1	IV	0.02mg/L	0.33mg/L	0.35mg/L	1.0mg/L 以下	6%
B-1	III	0.01mg/L	0.33mg/L	0.34mg/L	0.6mg/L 以下	3%
B-2	III	0.00mg/L	0.40mg/L	0.40mg/L	0.6mg/L 以下	0%

注：寄与濃度は、水質予測結果（夏季平均値）を年平均値に換算して算出した。なお、換算式は、公共用水域水質測定結果により水質の夏季平均値と年平均値から作成した。

【T-P】（表層）

環境基準点	類型	寄与濃度 (a)	バックグラウンド濃度 (年平均値) (b)	バックグラウンド濃度 + 寄与濃度 (c)=(b)+(a)	環境基準値	バックグラウンド濃度に対する寄与割合 (a)/(b)×100
C-1	IV	0.001mg/L	0.041mg/L	0.042mg/L	0.09mg/L 以下	2%
B-1	III	0.001mg/L	0.040mg/L	0.041mg/L	0.05mg/L 以下	3%
B-2	III	0.001mg/L	0.044mg/L	0.045mg/L	0.05mg/L 以下	2%

注：寄与濃度は、水質予測結果（夏季平均値）を年平均値に換算して算出した。なお、換算式は、公共用水域水質測定結果により水質の夏季平均値と年平均値から作成した。

第 4.3.3-4 表 環境基準点における水質予測結果と環境基準値との比較（B案）

【COD】（表層）

環境基準点	類型	寄与濃度 (a)	バックグラウンド濃度 (年 75%値) (b)	バックグラウンド濃度 + 寄与濃度 (c)=(b)+(a)	環境基準値	バックグラウンド濃度 に対する寄与割合 (a)/(b)×100
C-1	C	0.2mg/L	4.3mg/L	4.5mg/L	8mg/L 以下	5%
B-1	B	0.0mg/L	4.4mg/L	4.4mg/L	3mg/L 以下	0%
B-2	B	0.0mg/L	4.6mg/L	4.6mg/L	3mg/L 以下	0%

注：1. 寄与濃度は、水質予測結果（夏季平均値）を年 75%値に換算して算出した。なお、換算式は、公共用水域水質測定結果により水質の夏季平均値と年 75%値から作成した。
2. バックグラウンド濃度は、各環境基準点における平成 26 年度の公共用水域水質測定結果（「平成 27 年度版 環境白書」（兵庫県、平成 28 年））を示す。（T-N 及び T-P も同じ）

【T-N】（表層）

環境基準点	類型	寄与濃度 (a)	バックグラウンド濃度 (年平均値) (b)	バックグラウンド濃度 + 寄与濃度 (c)=(b)+(a)	環境基準値	バックグラウンド濃度 に対する寄与割合 (a)/(b)×100
C-1	IV	0.03mg/L	0.33mg/L	0.36mg/L	1.0mg/L 以下	9%
B-1	III	0.01mg/L	0.33mg/L	0.34mg/L	0.6mg/L 以下	3%
B-2	III	0.00mg/L	0.40mg/L	0.40mg/L	0.6mg/L 以下	0%

注：寄与濃度は、水質予測結果（夏季平均値）を年平均値に換算して算出した。なお、換算式は、公共用水域水質測定結果により水質の夏季平均値と年平均値から作成した。

【T-P】（表層）

環境基準点	類型	寄与濃度 (a)	バックグラウンド濃度 (年平均値) (b)	バックグラウンド濃度 + 寄与濃度 (c)=(b)+(a)	環境基準値	バックグラウンド濃度 に対する寄与割合 (a)/(b)×100
C-1	IV	0.002mg/L	0.041mg/L	0.043mg/L	0.09mg/L 以下	5%
B-1	III	0.001mg/L	0.040mg/L	0.041mg/L	0.05mg/L 以下	3%
B-2	III	0.001mg/L	0.044mg/L	0.045mg/L	0.05mg/L 以下	2%

注：寄与濃度は、水質予測結果（夏季平均値）を年平均値に換算して算出した。なお、換算式は、公共用水域水質測定結果により水質の夏季平均値と年平均値から作成した。

第 4.3.3-5 表 環境基準点における水質予測結果と環境基準値との比較（C案）

【COD】（表層）

環境基準点	類型	寄与濃度 (a)	バックグラウンド濃度 (年 75%値) (b)	バックグラウンド濃度 + 寄与濃度 (c)=(b)+(a)	環境基準値	バックグラウンド濃度 に対する寄与割合 (a)/(b)×100
C-1	C	0.5mg/L	4.3mg/L	4.8mg/L	8mg/L 以下	12%
B-1	B	0.0mg/L	4.4mg/L	4.4mg/L	3mg/L 以下	0%
B-2	B	0.0mg/L	4.6mg/L	4.6mg/L	3mg/L 以下	0%

注：1. 寄与濃度は、水質予測結果（夏季平均値）を年 75%値に換算して算出した。なお、換算式は、公共用水域水質測定結果により水質の夏季平均値と年 75%値から作成した。
2. バックグラウンド濃度は、各環境基準点における平成 26 年度の公共用水域水質測定結果（「平成 27 年度版 環境白書」（兵庫県、平成 28 年））を示す。（T-N 及び T-P も同じ）

【T-N】（表層）

環境基準点	類型	寄与濃度 (a)	バックグラウンド濃度 (年平均値) (b)	バックグラウンド濃度 + 寄与濃度 (c)=(b)+(a)	環境基準値	バックグラウンド濃度 に対する寄与割合 (a)/(b)×100
C-1	IV	0.10mg/L	0.33mg/L	0.43mg/L	1.0mg/L 以下	30%
B-1	III	0.00mg/L	0.33mg/L	0.33mg/L	0.6mg/L 以下	0%
B-2	III	0.00mg/L	0.40mg/L	0.40mg/L	0.6mg/L 以下	0%

注：寄与濃度は、水質予測結果（夏季平均値）を年平均値に換算して算出した。なお、換算式は、公共用水域水質測定結果により水質の夏季平均値と年平均値から作成した。

【T-P】（表層）

環境基準点	類型	寄与濃度 (a)	バックグラウンド濃度 (年平均値) (b)	バックグラウンド濃度 + 寄与濃度 (c)=(b)+(a)	環境基準値	バックグラウンド濃度 に対する寄与割合 (a)/(b)×100
C-1	IV	0.007mg/L	0.041mg/L	0.048mg/L	0.09mg/L 以下	17%
B-1	III	0.001mg/L	0.040mg/L	0.041mg/L	0.05mg/L 以下	3%
B-2	III	0.001mg/L	0.044mg/L	0.045mg/L	0.05mg/L 以下	2%

注：寄与濃度は、水質予測結果（夏季平均値）を年平均値に換算して算出した。なお、換算式は、公共用水域水質測定結果により水質の夏季平均値と年平均値から作成した。

4.4 総合評価

対象事業実施区域周辺での環境に対する負荷は小さいものと想定されるが、対象事業実施区域周辺海域での環境の現状を勘案し、本事業の実施により重大な影響を受けるおそれのある「水質（水の汚れ）」、「水質（水の濁り）」、「動物・植物・生態系」を計画段階配慮事項として選定し、調査、予測及び評価を行った。

○護岸等の施工

「護岸等の施工」については、現時点で詳細な事業計画が決まっていないものの、類似事例である2期神戸沖埋立処分場の環境影響評価における予測条件を参考に、同様の護岸等の施工を想定した場合の影響について予測・評価した。評価結果の詳細は、第4.4-1表のとおりである。

その結果、護岸等の施工に伴う「水質（水の濁り）」について、表層（海面～海面下2m）でSSの寄与濃度が2mg/Lを超える海域は対象事業実施区域外にはみられない。また、SSの寄与濃度が最も高い最下層（南護岸周辺 海面下約16～17m）においても、2mg/Lを超える海域は対象事業実施区域の近傍に留まっていることから「水質（水の濁り）」への影響は小さく、2期神戸沖埋立処分場と同様に護岸延長上に複数の盛砂工が集中して施工される時点を想定した場合でも重大な環境影響は生じないものと評価する。さらに、盛砂工が過度に集中することなく円滑に行われるよう、工事管理、工事計画の面から今後検討し、環境負荷の低減を図ることに努める。

「動物・植物・生態系」について、水の濁りが2mg/Lを超える海域は、動物の重要な種の確認位置から十分に離れており、また、動物の注目すべき生息地、植物の重要な群落、重要な自然環境のまとまりの場である2期神戸沖埋立処分場の緩傾斜護岸等への影響は限られている。さらに、2期神戸沖埋立処分場と同程度の施工規模とすることや汚濁防止膜の展張による濁りの防止等により、実行可能な範囲内で出来る限り回避・低減することから、本事業による重大な環境影響は生じないものと評価する。

○浸出液処理水の排出

「浸出液処理水の排出」における「水質（水の汚れ）」については、排出口の位置を複数設定し、各案について評価した。評価の観点には、「Ⅰ 環境基準点における予測結果」及び「Ⅱ 排出水の拡散状況」とし、それぞれ次のとおりに評価した。

「Ⅰ 環境基準点における予測結果」は、第4.4-2表のとおりである。CODについては、バックグラウンドで既に環境基準値を上回っている地点（基準点B-1、B-2）がみられるが、いずれの案においても影響は確認されない。また、環境基準値を上回っていない地点（基準点C-1）においても影響は小さく、新たに環境基準値を上回る地点はみられない。T-N及びT-Pについてはいずれの案においても環境基準値を下回っている。これらのことから、3案のいずれの案においても「水質（水の汚れ）」への影響は小さく2期神戸沖埋立処分場と同様に排水処理を適切に行うことにより重大な環境影響は生じないものと評価する。

「Ⅱ 排出水の拡散状況」は、第4.3.3-4図～第4.3.3-6図にみられるように、南側海域では海水の流れが比較的速く、水の汚れが希釈拡散されやすいことからCOD、T-N及びT-Pのいずれも水質濃度の上昇範囲が比較的狭い。一方で、西側海域では周辺が防波堤等に囲まれていることから水の流れが比較的遅く、水の汚れが希釈拡散されにくいことからCOD、T-N及びT-Pのいずれの水質濃度も上昇範囲が比較的広い。排出水の拡散状況の観点からは、閉鎖性の高い海域への水の汚れの排出は避けるとともに、速やかに希釈拡散され、周辺海域の水質への影響を低減することが望ましいと考えられることから、予測結果にみられるように、水質濃度の上昇範囲が狭

く、かつ希釈拡散が速やかな南側海域に排出する A 案が環境への影響が最も小さい案と評価する。
 以上のとおり、「Ⅰ 環境基準点における予測結果」及び「Ⅱ 排出水の拡散状況」の観点から、
 第 4.4-3 表に示すように A 案（排出口の方向：南護岸）が環境に最も配慮した計画であると評価
 する。

第 4.4-1 表 護岸等の施工における評価結果

項目		評価結果
水質（水の濁り）	SS	表層では SS の寄与濃度が 2mg/L を超える海域は対象事業実施区域外にはみられず、SS の寄与濃度が高い最下層においても対象事業実施区域の近傍に留まっている。
動物・植物・生態系	動物：重要な種	SS の寄与濃度が最も高い最下層においても対象事業実施区域の近傍に留まっており、対象事業実施区域周辺海域での動物の重要な種の確認位置から十分離れている。
	植物：重要な種	海域に生育する植物での重要な種は確認されていないため、護岸等の施工による水の濁りが重要な種に及ぼす影響はない。
	動物：注目すべき生息地 植物：重要な群落 生態系：地域を特徴づける生態系	注目すべき生息地、重要な群落及び地域を特徴づける生態系である 2 期神戸沖埋立処分場の緩傾斜護岸等と水の濁りが重なる範囲は狭く、最下層に限られている。
総合評価		「水質（水の濁り）」、「動物・植物・生態系」への影響は小さく、2 期神戸沖埋立処分場と同様の護岸等の施工を想定した場合には、本事業の実施に伴う重大な環境影響は生じないものと評価する。

第 4.4-2 表 浸出液処理水の排出（3 案）における環境基準点における予測結果の比較

項目	複 数 案	浸出液処理水の 寄与濃度 (a)			バックグラウンド 濃度 (b)			バックグラウンド 濃度+寄与濃度 (c)=(a)+(b)			寄与割合 (%) (a)/(b)×100			評 価	比 較 結 果			
		基準点	基準点	基準点	基準点	基準点	基準点	基準点	基準点	基準点	基準点	基準点	基準点					
		C-1	B-1	B-2	C-1	B-1	B-2	C-1	B-1	B-2	C-1	B-1	B-2					
		C 類型	B 類型	B 類型	C 類型	B 類型	B 類型	C 類型	B 類型	B 類型	C 類型	B 類型	B 類型					
		IV 類型	III 類型	III 類型	IV 類型	III 類型	III 類型	IV 類型	III 類型	III 類型	IV 類型	III 類型	III 類型					
I 環境基準点における予測結果	水質	水の汚れ	化学的酸素要求量 (COD) (mg/L)	A 案	0.1	0.0	0.0	4.3	<u>4.4</u>	<u>4.6</u>	4.4	<u>4.4</u>	<u>4.6</u>	2	0	0	1 位	<ul style="list-style-type: none"> いずれもバックグラウンド濃度に比較して寄与濃度が小さい。 近傍の環境基準点に対する寄与割合は A 案が最も低い。 バックグラウンド濃度で既に環境基準値を超えている地点では、影響はみられない。
				B 案	0.2	0.0	0.0	4.3	<u>4.4</u>	<u>4.6</u>	4.5	<u>4.4</u>	<u>4.6</u>	5	0	0	2 位	
				C 案	0.5	0.0	0.0	4.3	<u>4.4</u>	<u>4.6</u>	4.8	<u>4.4</u>	<u>4.6</u>	12	0	0	3 位	
	全窒素 (T-N) (mg/L)	A 案	0.02	0.01	0.00	0.33	0.33	0.40	0.35	0.34	0.40	6	3	0	1 位	<ul style="list-style-type: none"> いずれもバックグラウンド濃度+寄与濃度において環境基準値を下回る。 近傍の環境基準点に対する寄与割合は A 案が最も低い。 		
		B 案	0.03	0.01	0.00	0.33	0.33	0.40	0.36	0.34	0.40	9	3	0	2 位			
		C 案	0.10	0.00	0.00	0.33	0.33	0.40	0.43	0.33	0.40	30	0	0	3 位			
	全磷 (T-P) (mg/L)	A 案	0.001	0.001	0.001	0.041	0.040	0.044	0.042	0.041	0.045	2	3	2	1 位	<ul style="list-style-type: none"> いずれもバックグラウンド濃度+寄与濃度において環境基準値を下回る。 近傍の環境基準点に対する寄与割合は A 案が最も低い。 		
		B 案	0.002	0.001	0.001	0.041	0.040	0.044	0.043	0.041	0.045	5	3	2	2 位			
		C 案	0.007	0.001	0.001	0.041	0.040	0.044	0.048	0.041	0.045	17	3	2	3 位			

- 注：1. 化学的酸素要求量 (COD) は年 75% 値、全窒素 (T-N) 及び全磷 (T-P) は年平均値をそれぞれ示す。
 2. バックグラウンド濃度は、各環境基準点における平成 26 年度の公共用水域水質測定結果（「平成 27 年度版 環境白書」（兵庫県、平成 28 年））を示す。
 3. 排出口の位置は、A 案：南護岸、B 案：西護岸南寄り、C 案：西護岸北寄りである。詳細な位置は、第 4.3.3-3 図に示すとおりである。
 4. 下線部は、当該水域における水域分類での環境基準値を上回っている値であることを示す。

第 4.4-3 表 浸出液処理水の排出（3 案）における評価結果の比較

観点	項目	3 案			
		A 案	B 案	C 案	
I 環境基準点における予測結果	水質 (水の汚れ)	化学的酸素要求量 (COD)	1 位	2 位	3 位
		全窒素 (T-N)	1 位	2 位	3 位
		全磷 (T-P)	1 位	2 位	3 位
II 排出水の拡散状況		1 位	2 位	3 位	
総合評価		1 位	2 位	3 位	

4.5 総括

計画段階配慮事項についての現況と予測及び評価の結果等のまとめは、第 4.5-1 表のとおりである。

第 4.5-1 表 計画段階配慮事項についての現況、予測及び評価の結果等のまとめ

計画段階配慮事項	環境の現況	環境配慮の内容	予測及び評価の結果
水質 (水の濁り)	<ul style="list-style-type: none"> 2期神戸沖埋立処分場の事後調査に基づく結果：SSの一部の検体が海域特性値を上回っている。 公共用水域の水質測定結果：SSは1~10mg/Lの範囲である。 	【工事中】 <ul style="list-style-type: none"> 2期神戸沖埋立処分場と同規模の施工規模 汚濁防止膜の展張による濁り拡散の防止 適切な施工管理 	【工事中】 <ul style="list-style-type: none"> 表層では、SSの寄与濃度が2mg/Lを超える海域は、対象事業実施区域外にはみられなかった。また、SSの寄与濃度が最も高い最下層においても、対象事業実施区域の近傍に留まっており、南側海域への広がりはほとんどみられない。 <p>以上より、重大な影響は生じないものと評価する。</p>
動物・植物・生態系	<ul style="list-style-type: none"> 動物の重要な種：6種類が確認された。 植物の重要な種：確認されなかった。 	【工事中】 <ul style="list-style-type: none"> 汚濁防止膜の展張による濁り拡散の防止 適切な施工管理 	【工事中】 <ul style="list-style-type: none"> 動物の重要な種が確認された位置は、水の濁りの影響が及ぶ範囲から十分離れている。 植物の重要な種は確認されていない。 <p>以上より、重大な影響は生じないものと評価する。</p>
	<ul style="list-style-type: none"> 注目すべき生息地、重要な群落及び重要な自然環境のまとまりの場：2期神戸沖埋立処分場、ポートアイランド及び神戸空港の傾斜護岸、緩傾斜護岸が確認された。 	【工事中】 <ul style="list-style-type: none"> 汚濁防止膜の展張による濁り拡散の防止 適切な施工管理 	【工事中】 <ul style="list-style-type: none"> 注目すべき生息地、重要な群落及び重要な自然環境のまとまりの場は、水の濁りの影響が及ぶ範囲（SSの寄与濃度2mg/Lを超える範囲）と一部が重なっているものの、その範囲は狭く、かつ底層に限られる。 <p>以上より、重大な影響は生じないものと評価する。</p>
水質 (水の汚れ)	<ul style="list-style-type: none"> 2期神戸沖埋立処分場の事後調査に基づく結果：COD、T-N及びT-Pの一部の検体が環境基準値を上回り、CODの一部の検体が海域特性値を上回っている。 公共用水域の水質測定結果：CODは一部の環境基準点で環境基準値を上回っている。 	【供用時】 <ul style="list-style-type: none"> 排水処理施設による適切な排水処理 	【供用時】 <ul style="list-style-type: none"> いずれの案においても、COD、T-N、T-Pのいずれの項目とも、浸出液処理水の排出による周辺海域での水質濃度の増加はわずかであり、環境基準点での水質濃度の増加は小さい。 <p>以上より、重大な影響は生じないものと評価する。</p> <ul style="list-style-type: none"> 3案では、以下の理由より排出口の方向が南護岸であるA案が最も環境に配慮した案であると評価する。 「I 環境基準点における予測結果」の観点では、既に環境基準値を上回っている地点に対して、3案のいずれの案においても影響はみられなかった。 「II 排水の拡散状況」の観点から、西側の海域への水質濃度の上昇範囲が狭く、かつ希釈拡散が速やかな南側海域に排出するA案が最も環境への影響が小さい案と評価する。

(白紙のページ)

第5章 計画段階環境配慮事項の選定等についての専門家等 からの助言

第5章 計画段階環境配慮事項の選定等についての専門家等からの助言

5.1 計画段階環境配慮事項の選定等についての専門家等からの助言

環境影響評価法に基づく主務省令（廃棄物の最終処分場）第5条第4項及び第10条第1項に規定する計画段階配慮事項の選定、計画段階配慮事項の検討に係る調査の手法、調査、予測及び評価の手法の選定に当たって専門家から受けた助言の内容は、第5.1-1表のとおりである。

【以下、「計画段階環境配慮書」の第5章を抜粋し記載】

第5.1-1表 専門家からの助言の内容と対応

分類	助言を受けた専門家の所属（専門分野）	内容	対応
水質	大学准教授 （沿岸海洋学）	・水質の調査・予測で潮流場が必要と考えられる。	・方法書段階以降の検討において、現況の潮流調査を実施した上で潮流の再現計算・予測計算を行い、水質を予測する。
		・新たな環境基準として検討されている「透明度」、「底層 DO」や「重金属」等の観点とともに、次の段階では調査・予測が必要になると考えられる。	・指摘項目について方法書段階以降の検討における水質調査とするとともに、底層 DO を予測項目とする。
	大学教授 （環境流体力学）	・配慮書段階では十分なモデルを選定している。	－
		・方法書段階以降では、風や日潮不等を考慮したモデルとすることについても検討が必要と考えられる。	・方法書段階以降の検討に用いるモデルにおいて対象事業実施区域及びその周辺における風や日潮不等が評価結果に及ぼす影響の多寡等も踏まえて検討する。
	大学准教授 （環境水理学）	・底層では南西からの流れが強い海域のため、潮流調査などを検討した方が良く考えられる。	・方法書段階以降の検討における調査・予測項目とする。
		・配慮書段階では十分なモデルを選定している。	－
		・予測では SS の発生位置を複数設定しているが、実際の工事では SS の発生量には複数の発生源でばらつきがあると考えられる。予測で設定している条件を明記すべき。	・予測では均等に SS が発生するとして計算していることを配慮書に明記する。
大学教授 （沿岸資源生態学）	・水質の予測項目に「DO」も加えるべきと考えられる。	・底層 DO も含め、方法書段階以降の検討における調査・予測項目とする。	
	・配慮事項として、「流れ」の検討が必要と考えられる。	・「潮流」は主務省令の参考項目となっていないため、計画段階配慮事項とはせず、方法書段階以降の検討における調査・予測項目とする。	
動物・植物・生態系	大学教授 （沿岸資源生態学）	・事業実施想定区域の西側などで調査を実施すれば、重要な種が出てくる可能性があるのではないかと考えられる。	・方法書段階以降の検討における調査・予測項目とする。
		・水の汚れは COD 等で評価しているが、生物に最も影響を与えるのは DO であり、留意する必要があると考えられる。	・底層 DO を含めて DO を方法書段階以降の検討における調査・予測項目とする。
		・生物全体の種数の変化や種組成の変化を確認したり、生物に強く影響する海域の DO の長期モニタリングを実施したりすることが必要と考えられる。	・方法書段階以降の検討において、底層 DO の観点から調査を行うとともに、DO のみならず生物の種数、組成の変化にも注目して事後調査を実施する。
その他	大学准教授 （沿岸海洋学）	・「六甲アイランド南建設事業」での評価を前提として利用しているため、本事業と「六甲アイランド南建設事業」の事業の違いを明示すべき。	・既に環境影響評価を実施している六甲アイランド南建設事業との相違点を記載する。

(白紙のページ)

第6章 計画段階環境配慮書についての環境大臣の意見、関係
地方公共団体の長の意見及び一般の意見の概要並びに
事業者の見解

第6章 計画段階環境配慮書についての環境大臣の意見、関係地方公共団体の長の意見及び一般の意見の概要並びに事業者の見解

6.1 計画段階環境配慮書についての環境大臣の意見及び事業者の見解

6.1.1 計画段階環境配慮書について述べられた環境大臣の意見

「環境影響評価法」（平成9年法律第81号）第3条の6の規定に基づく、平成29年3月1日に環境大臣へ送付した「フェニックス3期神戸沖埋立処分場（仮称）設置事業に係る計画段階環境配慮書」（以下「配慮書」という。）についての環境大臣の意見は次のとおりである。

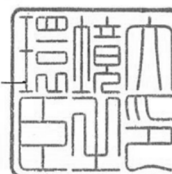
【以下、「環境影響評価方法書」の第6章を抜粋し記載】

環廃企発第1705164号

平成29年5月16日

大阪湾広域臨海環境整備センター
理事長 荒木一聡様

環境大臣 山本 公



フェニックス3期神戸沖埋立処分場（仮称）設置事業
計画段階環境配慮書に対する意見について

環境影響評価法第3条の4第1項の規定に基づき送付された標記計
画段階環境配慮書について、同法第3条の6の規定に基づき、別紙のと
おり意見を述べる。

フェニックス3期神戸沖埋立処分場（仮称）設置事業に係る
計画段階環境配慮書に対する環境大臣意見

本事業は、広域臨海環境整備センター法（昭和56年法律第76号）（以下「センター法」という。）に基づき、廃棄物の適正な海面埋立てによる処理及びこれによる港湾の秩序ある整備を図るため、広域処理場整備対象港湾である大阪港、堺泉北港、神戸港及び尼崎西宮芦屋港において廃棄物の処分と港湾の整備を行う大阪湾フェニックス事業の一環として、大阪湾広域臨海環境整備センター（以下「事業者」という。）が兵庫県神戸市地先の神戸港に面積約75haの廃棄物最終処分場を設置するものである。

本事業により埋め立てられることが想定されている近畿圏内の広域処理対象区域において生じる廃棄物は、府県の区域を超えた処理が適当とされており、対象区域の地方公共団体等の排出者からの委託に基づき、本事業者が最終処分を行っている。

本事業を実施する神戸港を含むこれら広域処理場整備対象港湾が存在する海域は、「瀬戸内海環境保全臨時措置法第13条第1項の埋立てについての規定の運用に関する基本方針について」（答申）（昭和49年5月9日瀬環審第12号：以下「埋立の基本方針」という。）に沿って埋立てを厳に抑制すべきとされている海域であり、埋立てについて環境保全上特別な配慮が必要である瀬戸内海に位置し、かつ、事業実施想定区域及びその周辺において、水質のCOD、全りんに関する環境基準値を上回る地点が現に存在していることから、本事業による埋立て及び排水等により潮流・水質・生態系等への影響が懸念される。

また、埋立の基本方針に加えて、瀬戸内海環境保全特別措置法（昭和48年法律第110号）第3条に基づく瀬戸内海環境保全基本計画（平成27年2月27日全部変更閣議決定）においては、廃棄物の発生抑制、再使用、再生利用（3R）の促進、処理施設の整備等の総合的施策を推進することにより、廃棄物としての要最終処分量の減少等を図るものとされており、対象区域の地方公共団体で組織する大阪湾広域処理整備促進協議会（以下「促進協」という。）においては減量化目標を定めるなどの取組みが行われてきたが、現状では、促進協における廃棄物の減量化目標が平成28年度以降定められていない。さらに、広域処理対象区域を含む2府4県（滋賀県、京都府、大阪府、兵庫県、奈良県、和歌山県）における一般廃棄物のリサイクル率は全国平均よりも低く、一人当たりの一般廃棄物の最終処分量では全国平均を上回っている。よって、廃棄物の適正処理を確保しつつ、安易な最終処分を避け、今後の埋立てを必要最小限にして瀬戸内海の環境を保全するためには、本事業者による環境配慮はもとより、促進協を構成する地方公共団体等の排出者が、政府が定める瀬戸内海環境保全基本計画や廃棄物処理基本方針（平成28年1月21日策定）等を踏まえ、廃棄物の発生抑制、リサイクル率の向上、最終処分量の減量化等の計画的な推進と着実なPDCAを実施することが重要である。

これらを踏まえ、本事業計画の更なる検討に当たっては、以下の措置を適切に講ずること。

1. 総論

(1) 累積的影響

事業実施想定区域の東側に2期神戸沖埋立処分場が位置しており、当該処分場における埋立てに伴う排水と、本事業の護岸工事に伴う水の濁りが同時期に発生することが想

定されるため、水環境並びに水環境の変化に伴う動物、植物及び生態系への累積的な影響が懸念される。このため、2期神戸沖埋立処分場における排水状況を踏まえ、水環境並びに水環境の変化に伴う動物、植物及び生態系への累積的な影響について、適切に調査、予測及び評価を行い、その結果を踏まえ、工事計画を検討すること。

(2) 環境保全措置の検討

環境保全措置の検討に当たっては、環境影響の回避・低減を優先的に検討し、代償措置を優先的に検討することがないようにすること。

(3) 排出者との連携・協力等

瀬戸内海環境保全基本計画や廃棄物処理基本方針等の政府の方針も踏まえ、廃棄物の適正処理を確保しつつ、安易な最終処分を避けるために、広域処理対象区域において、更なる廃棄物の発生抑制やリサイクルの計画的な推進により、最終処分量の減量化が図られるよう、排出者との連携・協力等を最大限追求すること。

2. 各論

(1) 水環境に対する影響

事業実施想定区域及びその周辺において、水質のCOD、全りんに関する環境基準値を上回る地点が現に存在しているところ、本事業の実施に伴い、工事による水質汚濁の発生、埋立地の存在による潮流の変化、廃棄物最終処分場からの有害物質、SS、栄養塩類等を含む浸出液処理水の排出による貧酸素水塊の発生等、水環境への影響が懸念される。このため、水環境に関する調査を行い、詳細な潮流及び水質シミュレーションにより影響を定量的に把握した上で、環境影響を評価すること。また、その結果を踏まえて、工事中の濁水処理について所要の措置を講じるとともに、現行の2期神戸沖埋立処分場と同等以上の排水に係る管理目標値の設定及び排水処理の実施により、水環境への影響を回避又は極力低減すること。

(2) 動物、植物、生態系に対する影響

本事業の実施に伴い事業実施想定区域内では埋立てが行われ、事業実施想定区域周辺の海域では水環境の変化による動物、植物及び生態系への影響が懸念されるため、既存調査に加えて事業実施想定区域及びその周辺における動物、植物及び生態系に関する調査、予測及び評価を行うこと。また、その結果を踏まえて、所要の措置を講じ、動物、植物及び生態系への影響を回避又は極力低減すること。

以上の検討の経緯及び内容については、方法書以降の図書に適切に記載すること。

6.1.2 環境大臣の意見についての事業者の見解

配慮書についての環境大臣の意見及びこれに対する事業者の見解は、第 6.1-1 表に示すとおりである。

第 6.1-1 表(1) 配慮書について述べられた環境大臣の意見及び事業者の見解

環境大臣の意見	事業者の見解
<p>1 総論</p> <p>(1) 累積的影響</p> <p>事業実施想定区域の東側に 2 期神戸沖埋立処分場が位置しており、当該処分場における埋立てに伴う排水と、本事業の護岸工事に伴う水の濁りが同時期に発生することが想定されるため、水環境並びに水環境の変化に伴う動物、植物及び生態系への累積的な影響が懸念される。このため、2 期神戸沖埋立処分場における排水状況を踏まえ、水環境並びに水環境の変化に伴う動物、植物及び生態系への累積的な影響について、適切に調査、予測及び評価を行い、その結果を踏まえ、工事計画を検討すること。</p>	<p>水環境並びに水環境の変化に伴う動物、植物及び生態系に対する環境影響は、2 期神戸沖埋立処分場からの排水の状況を踏まえ、適切に調査、予測及び評価を行い、その結果に基づいて、工事計画を検討します。</p>
<p>(2) 環境保全措置の検討</p> <p>環境保全措置の検討に当たっては、環境影響の回避・低減を優先的に検討し、代償措置を優先的に検討することがないようにすること。</p>	<p>環境保全措置の検討に当たっては、環境影響の回避・低減を優先的に検討し、これらが困難な場合に代償措置を検討することとします。</p>
<p>(3) 排出者との連携・協力等</p> <p>瀬戸内海環境保全基本計画や廃棄物処理基本方針等の政府の方針も踏まえ、廃棄物の適正処理を確保しつつ、安易な最終処分を避けるために、広域処理対象区域において、更なる廃棄物の発生抑制やリサイクルの計画的な推進により、最終処分量の減量化が図られるよう、排出者との連携・協力等を最大限追求すること。</p>	<p>広域処理対象区域において、更なる廃棄物の発生抑制やリサイクルの計画的な推進により、最終処分量の減量化が図られるよう、促進協における廃棄物の減量化・再利用に関する取組に積極的に協力するとともに、廃棄物の排出者に対し、最終処分量の減量化の重要性に係る効果的な広報活動等を実施するよう努めます。</p>

第 6.1-1 表(2) 配慮書について述べられた環境大臣の意見及び事業者の見解

環境大臣の意見	事業者の見解
<p>2 各論</p> <p>(1) 水環境に対する影響</p> <p>事業実施想定区域及びその周辺において、水質の COD、全りんに関する環境基準値を上回る地点が現に存在しているところ、本事業の実施に伴い、工事による水質汚濁の発生、埋立地の存在による潮流の変化、廃棄物最終処分場からの有害物質、SS、栄養塩類等を含む浸出液処理水の排出による貧酸素水塊の発生等、水環境への影響が懸念される。このため、水環境に関する調査を行い、詳細な潮流及び水質シミュレーションにより影響を定量的に把握した上で、環境影響を評価すること。また、その結果を踏まえて、工事中の濁水処理について所要の措置を講じるとともに、現行の 2 期神戸沖埋立処分場と同等以上の排水に係る管理目標値の設定及び排水処理の実施により、水環境への影響を回避又は極力低減すること。</p>	<p>方法書段階以降の環境影響評価において、水環境に関する調査及び詳細な潮流及び水質シミュレーションにより影響を定量的に把握した上で、予測・評価を実施し、その結果を踏まえて、工事中の濁水や浸出液処理水に対する所要の措置を講じます。また、排水処理の実施に当たっては、水環境への影響を回避又は極力低減するよう排水に係る管理目標値を適切に設定し、排水処理及び水質監視を行います。</p>
<p>(2) 動物、植物、生態系に対する影響</p> <p>本事業の実施に伴い事業実施想定区域内では埋立てが行われ、事業実施想定区域周辺の海域では水環境の変化による動物、植物及び生態系への影響が懸念されるため、既存調査に加えて事業実施想定区域及びその周辺における動物、植物及び生態系に関する調査、予測及び評価を行うこと。また、その結果を踏まえて、所要の措置を講じ、動物、植物及び生態系への影響を回避又は極力低減すること。</p>	<p>方法書段階以降の環境影響評価においては、既存調査に加えて対象事業実施区域及びその周辺における動物、植物及び生態系に関する調査、予測及び評価を行い、その結果を踏まえて、動物、植物及び生態系への影響を回避又は極力低減するよう所要の措置を講じます。</p>

6.2 計画段階環境配慮書についての兵庫県知事の意見及び事業者の見解


6.2.1 計画段階環境配慮書について述べられた兵庫県知事の意見

「最終処分場アセス省令」第14条第2項の規定に基づく、平成29年2月28日に兵庫県知事へ送付した配慮書についての兵庫県知事の意見は次のとおりである。

水大第 1058 号
平成 29 年 4 月 28 日

大阪湾広域臨海環境整備センター
理事長 荒木 一 聡 様

兵庫県知事 井戸 敏 三



大阪湾広域臨海環境整備センター フェニックス 3 期神戸沖埋立処分場（仮称）
設置事業に係る計画段階環境配慮書に対する環境の保全の見地からの意見につ
いて

環境影響評価法第 3 条の 7 の規定により平成 29 年 2 月 28 日付けで貴センターから
送付のあった標記の計画段階環境配慮書について、「廃棄物の最終処分場事業に係る
環境影響評価の項目並びに当該項目に係る調査、予測及び評価を合理的に行うための
手法を選定するための指針、環境の保全のための措置に関する指針等を定める省令」
第 14 条第 2 項の規定に基づき、環境の保全の見地からの意見を別紙のとおり述べる。

なお、一般及び他の関係する行政機関からの意見にも適切に対応されたい。

大阪湾広域臨海環境整備センター フェニックス3期神戸沖埋立処分場（仮称）
設置事業に係る計画段階環境配慮書に関する意見

標記事業の計画段階環境配慮書について、環境の保全の観点から審査を行った。

本事業は、大阪湾広域臨海環境整備センターが、現在埋立処分をしている2期神戸沖埋立処分場の西隣に、新たに埋立処分場の面積70ha程度の一般廃棄物及び産業廃棄物の最終処分場（海面埋立処分場）を建設する計画であり、公有水面埋立免許を取得している区域のうち陸上残土による埋立を計画していた未施工部分を廃棄物最終処分場とすることで、大阪湾圏域広域処理場整備事業の対象圏域の生活環境の保全及び地域の均衡ある発展に資するとしている。

しかしながら、本事業は既設の廃棄物最終処分場（面積88ha）に隣接して大規模な廃棄物最終処分場を設置するものであり、瀬戸内海の大阪湾奥部に位置する海面を埋め立てることから、工事の実施及び施設の供用により、地域環境に影響を及ぼす可能性がある。

このことから、事業計画の決定及び環境影響評価の実施にあたって、選定した計画段階配慮事項への配慮はもとより、以下の事項について留意した上で、環境への影響を回避・低減する必要がある。

1 全体的事項

- (1) 平成27年10月2日に瀬戸内海環境保全特別措置法の一部を改正する法律（平成27年法律第78号）が施行され、「瀬戸内海を、人の活動が自然に対し適切に作用することを通じて、美しい景観が形成されていること、生物の多様性及び生産性が確保されていること等その有する多面的価値及び機能が最大限に発揮された豊かな海（里海）」とする基本理念が新設された。また、同法に基づく瀬戸内海環境保全基本計画や瀬戸内海の環境の保全に関する府県計画では、従来の水質保全等に加え「沿岸環境の保全・再生・創出」や「水質の管理」等に取り組むこととされている。

このため、事業計画の決定にあたり、湾奥部での大規模な海面埋立であることを踏まえ、選定した計画段階配慮事項以外の影響要因や環境要素も考慮するとともに、計画決定過程で配慮した結果が分かるよう、環境影響評価方法書（以下「方法書」という。）に記載すること。特に、新たに整備する護岸は、関連事業の進捗状況や将来計画の具体性を踏まえ、生物の生息・生育空間の創出など環境により配慮した構造とし、その検討経過及び結果を方法書に記載すること。

- (2) 事業計画の決定にあたり、本事業では多量の廃棄物を取り扱い、搬入施設や揚陸施設での積み替え、運搬や埋立など多くの作業が行われることから、取り扱う廃棄物の性状及び管理体制等を明らかにするとともに、廃棄物の飛散流出防止対策を万全にすること。
- (3) 環境影響評価の実施にあたっては、広域から搬入される廃棄物を処分する事業特性を十分に考慮し、各環境要素に対する影響について改めて検討し、環境影響を受ける範囲や環境影響評価項目を選定するとともに、適切な調査・予測及び評

価の実施並びに具体的な環境保全措置の検討を行うこと。

- (4) 環境影響評価の実施にあたり、隣接する既設の廃棄物最終処分場における埋立事業の状況を考慮し、影響が懸念される大気環境や水環境等の環境要素について、予測の前提条件を具体的に示すとともに、重複影響にも留意すること。
- (5) 環境影響評価の実施にあたり、環境影響評価指針（平成 10 年兵庫県告示第 28 号）も踏まえ、調査等の方法を選定すること。
- (6) 災害、事故による汚染物質の流出等により生活環境への悪影響が生じないよう災害対策等に配慮すること。

2 個別的事項

(1) 大気環境

- ア 広域から運搬される廃棄物を搬入施設まで陸上輸送し、船舶へ積み替えて運搬し、最終処分を行うことから、搬入施設への車両の運行、搬入施設からの船舶の運航及び積み替え作業において、大気質、騒音、振動、粉じん及び悪臭の影響を検討し、環境に影響を及ぼす場合は環境影響評価を行うこと。
- イ 工事の実施にあたり、事業実施想定区域外に工事用資材の運搬等に用いる仮設工事用地などを設ける場合は、その用地における建設機械及び作業船の稼働や資材等の運搬に用いる車両の運行について、大気質、騒音及び振動の環境影響評価を行うこと。
- ウ 埋立・覆土用機械の稼働に伴う大気質及び騒音について、揚陸施設における機械の稼働も考慮するとともに、発生源対策に配慮した計画とすること。

(2) 水環境

- ア 最終処分場の存在による水環境への影響について、潮流への影響が生じることから、事業実施想定区域周辺海域の最新の状況や計画を踏まえ、流向及び流速の変化による溶存酸素量を含めた周辺水質への影響を含め環境影響評価を行うこと。
- イ 浸出液処理水の排出に伴う水質への影響について、既設の廃棄物最終処分場での実績や周辺海域の状況等を総合的に考慮した上で、有害物質等を含む排水の諸元について方法書へ記載し、環境影響評価を行うこと。特に、栄養塩類については、瀬戸内海環境保全特別措置法や瀬戸内海環境保全基本計画及び瀬戸内海の環境の保全に関する兵庫県計画も踏まえ、排水の諸元及び環境影響評価方法の決定を行うこと。

(3) 動物・植物・生態系

- ア 周辺海域に生息・生育する生物への影響について、貴重な生物種だけでなく、水産業において重要な魚種であるカタクチイワシ及びイカナゴ等の漁獲・採捕対象生物及びそれらの餌生物等の生息環境を含む生態系や育成環境への影響を含め、適切に環境影響評価を実施すること。
- イ 隣接する廃棄物最終処分場等の事業により新たな海岸や陸地が造成されており、事業実施想定区域周辺の現在の状況に適応した動植物が生息・生育していることを踏まえ、外来生物にも着目した環境影響評価を実施すること。

(4) 温室効果ガス等

工事の実施や処分場の供用に伴う二酸化炭素の排出について、建設機械や排水処理施設の稼働等による二酸化炭素排出量及びその削減方策を方法書に記載すること。

6.2.2 兵庫県知事の意見についての事業者の見解

配慮書についての兵庫県知事の意見及びこれに対する事業者の見解は、第 6.2-1 表に示すとおりである。

第 6.2-1 表(1) 配慮書について述べられた兵庫県知事の意見及び事業者の見解

兵庫県知事の意見	事業者の見解
<p>1 全体的事項</p> <p>(1) 平成 27 年 10 月 2 日に瀬戸内海環境保全特別措置法の一部を改正する法律（平成 27 年法律第 78 号）が施行され、「瀬戸内海を、人の活動が自然に対し適切に作用することを通じて、美しい景観が形成されていること、生物の多様性及び生産性が確保されていること等その有する多面的価値及び機能が最大限に発揮された豊かな海（里海）」とする基本理念が新設された。また、同法に基づく瀬戸内海環境保全基本計画や瀬戸内海の環境の保全に関する府県計画では、従来の水質保全等に加え「沿岸環境の保全・再生・創出」や「水質の管理」等に取り組むこととされている。</p> <p>このため、事業計画の決定にあたり、湾奥部での大規模な海面埋立であることを踏まえ、選定した計画段階配慮事項以外の影響要因や環境要素も考慮するとともに、計画決定過程で配慮した結果が分かるよう、環境影響評価方法書（以下「方法書」という。）に記載すること。特に、新たに整備する護岸は、関連事業の進捗状況や将来計画の具体性を踏まえ、生物の生息・生育空間の創出など環境により配慮した構造とし、その検討経過及び結果を方法書に記載すること。</p>	<p>瀬戸内海環境保全特別措置法や瀬戸内海の環境の保全に関する兵庫県計画等の最新の法令・計画を踏まえ、周辺環境への総合的な影響についても考慮して事業計画を決定します。</p> <p>本事業は、第 8 章に記載のとおり既存の埋立計画の埋立用材を変更する事業であり、護岸構造は過去に環境影響評価を実施した上で取得された埋立免許を基本とします。</p> <p>方法書においては、既存の環境影響評価との関係を第 7 章にわかりやすく記載するとともに、実施する環境配慮事項を第 2 章に記載しています。</p>
<p>(2) 事業計画の決定にあたり、本事業では多量の廃棄物を取り扱い、搬入施設や揚陸施設での積み替え、運搬や埋立など多くの作業が行われることから、取り扱う廃棄物の性状及び管理体制等を明らかにするとともに、廃棄物の飛散流出防止対策を万全にすること。</p>	<p>実績のある 2 期神戸沖処分場における環境保全措置を基本とし、環境影響評価結果に基づいて具体的な措置を決定します。取り扱う廃棄物の現行の受入基準及び現行の管理体制を方法書参考資料に記載しています。</p>

第 6.2-1 表(2) 配慮書について述べられた兵庫県知事の意見及び事業者の見解

兵庫県知事の意見	事業者の見解
<p>(3) 環境影響評価の実施にあたっては、広域から搬入される廃棄物を処分する事業特性を十分に考慮し、各環境要素に対する影響について改めて検討し、環境影響を受ける範囲や環境影響評価項目を選定するとともに、適切な調査・予測及び評価の実施並びに具体的な環境保全措置の検討を行うこと。</p>	<p>広域処分場である事業特性を十分に考慮し、各環境要素に対する影響について改めて検討し、環境影響を受ける範囲や環境影響評価項目を選定するとともに、適切な調査・予測及び評価の実施並びに具体的な環境保全措置の検討を行います。</p>
<p>(4) 環境影響評価の実施にあたり、隣接する既設の廃棄物最終処分場における埋立事業の状況を考慮し、影響が懸念される大気環境や水環境等の環境要素について、予測の前提条件を具体的に示すとともに、重複影響にも留意すること。</p>	<p>方法書段階以降の環境影響評価の実施にあたっては、影響が懸念される大気環境や水環境等の環境要素について、予測の前提条件を具体的に示します。また、隣接する既設の廃棄物最終処分場との重複影響にも留意します。</p>
<p>(5) 環境影響評価の実施にあたり、環境影響評価指針（平成 10 年兵庫県告示第 28 号）も踏まえ、調査等の方法を選定すること。</p>	<p>環境影響評価の実施にあたっては、環境影響評価指針（平成 10 年兵庫県告示第 28 号）も踏まえ、調査等の方法を選定します。</p>
<p>(6) 災害、事故による汚染物質の流出等により生活環境への悪影響が生じないよう災害対策等に配慮すること。</p>	<p>災害、事故による汚染物質の流出等により生活環境への悪影響が生じないよう災害対策等に配慮します。</p>
<p>2 個別的事項</p>	
<p>(1) 大気環境</p>	
<p>ア 広域から運搬される廃棄物を搬入施設まで陸上輸送し、船舶へ積み替えて運搬し、最終処分を行うことから、搬入施設への車両の運行、搬入施設からの船舶の運航及び積み替え作業において、大気質、騒音、振動、粉じん及び悪臭の影響を検討し、環境に影響を及ぼす場合は環境影響評価を行うこと。</p>	<p>搬入施設からの船舶の運航による大気質及び粉じんの影響について、必要な調査・予測・評価を行います。 なお、既存の搬入施設への廃棄物の輸送及び船舶への積み替え作業については、環境影響評価法に基づく環境影響評価の対象外ですが、広域臨海環境整備センター法に基づく基本計画を変更する際に、搬入施設に係る環境影響評価を実施することとしています。</p>
<p>イ 工事の実施にあたり、事業実施想定区域外に工所用資材の運搬等に用いる仮設工用地などを設ける場合は、その用地における建設機械及び作業船の稼働や資材等の運搬に用いる車両の運行について、大気質、騒音及び振動の環境影響評価を行うこと。</p>	<p>工事の実施にあたり、対象事業実施区域外に工所用資材の運搬等に用いる仮設工用地などを設ける場合は、その用地における建設機械及び作業船の稼働や資材等の運搬に用いる車両の運行による大気質、騒音及び振動への環境影響に配慮して、用地の選定を行います。</p>
<p>ウ 埋立・覆土用機械の稼働に伴う大気質及び騒音について、揚陸施設における機械の稼働も考慮するとともに、発生源対策に配慮した計画とすること。</p>	<p>埋立・覆土用機械の稼働に伴う大気質及び騒音について、揚陸施設における機械の稼働も考慮して、発生源対策に配慮した計画とします。</p>

第 6.2-1 表(3) 配慮書について述べられた兵庫県知事の意見及び事業者の見解

兵庫県知事の意見	事業者の見解
<p>(2) 水環境</p> <p>ア 最終処分場の存在による水環境への影響について、潮流への影響が生じることから、事業実施想定区域周辺海域の最新の状況や計画を踏まえ、流向及び流速の変化による溶存酸素量を含めた周辺水質への影響を含め環境影響評価を行うこと。</p>	<p>護岸の形状は過去に環境影響評価を実施した上で取得された埋立免許を基本とすることから、最終処分場の存在による水環境への影響は評価しませんが、浸出液処理水の排出について、潮流の流向及び流速の変化による溶存酸素量を含めた周辺水質への影響の予測・評価を行います。</p>
<p>イ 浸出液処理水の排出に伴う水質への影響について、既設の廃棄物最終処分場での実績や周辺海域の状況等を総合的に考慮した上で、有害物質等を含む排水の諸元について方法書へ記載し、環境影響評価を行うこと。</p> <p>特に、栄養塩類については、瀬戸内海環境保全特別措置法や瀬戸内海環境保全基本計画及び瀬戸内海の環境の保全に関する兵庫県計画も踏まえ、排水の諸元及び環境影響評価方法の決定を行うこと。</p>	<p>浸出液処理水の排出に伴う水質への影響について、既設の廃棄物最終処分場での実績や周辺海域の状況等を総合的に考慮した上で、有害物質等を含む排水の諸元について準備書に記載し、環境影響評価を行います。</p> <p>栄養塩類については、瀬戸内海環境保全特別措置法や瀬戸内海環境保全基本計画及び瀬戸内海の環境の保全に関する兵庫県計画も踏まえて、排水の諸元及び環境影響評価方法を決定します。</p>
<p>(3) 動物・植物・生態系</p> <p>ア 周辺海域に生息・生育する生物への影響について、貴重な生物種だけでなく、水産業において重要な魚種であるカタクチイワシ及びイカナゴ等の漁獲・採捕対象生物及びそれらの餌生物等の生息環境を含む生態系や育成環境への影響を含め、適切に環境影響評価を実施すること。</p>	<p>周辺海域に生息・生育する生物への影響については、貴重な生物種はもとより漁獲・採捕対象生物及びそれらの餌生物等の生息環境を含む生態系や育成環境への影響にも着目して、適切に環境影響評価を実施します。</p>
<p>イ 隣接する廃棄物最終処分場等の事業により新たな海岸や陸地が造成されており、事業実施想定区域周辺の現在の状況に適応した動植物が生息・生育していることを踏まえ、外来生物にも着目した環境影響評価を実施すること。</p>	<p>外来生物にも着目して環境影響評価を実施します。</p>
<p>(4) 温室効果ガス等</p> <p>工事の実施や処分場の供用に伴う二酸化炭素の排出について、建設機械や排水処理施設の稼働等による二酸化炭素排出量及びその削減方策を方法書に記載すること。</p>	<p>工事の実施や処分場の供用における建設機械や排水処理施設の稼働等による二酸化炭素排出量及びその削減方策を準備書に記載します。</p>

6.3 計画段階環境配慮書についての神戸市長の意見並びに事業者の見解

6.3.1 計画段階環境配慮書について述べられた神戸市長の意見

「最終処分場アセス省令」第14条の規定に基づく、平成29年2月28日に神戸市長へ送付した配慮書についての神戸市長の意見は次のとおりである。



神 環 環 自 第 39 号

平成 29 年 4 月 27 日

大阪湾広域臨海環境整備センター

理事長 荒木 一聡 様

神戸市長 久元 喜造



「フェニックス3期神戸沖埋立処分場（仮称）設置事業 計画段階環境配慮書」
についての意見書

平成 29 年 2 月 28 日付文書により、環境影響評価法（平成 9 年 6 月法律第 81 号。以下「法」という。）第 3 条の 7 第 1 項の規定に基づき意見を求められた「フェニックス3期神戸沖埋立処分場（仮称）設置事業 計画段階環境配慮書」（以下「配慮書」という。）について、神戸市環境影響評価等に関する条例（平成 9 年 10 月条例第 29 号）第 36 条第 1 項において準用する第 8 条の 7 第 1 項の規定に基づき、環境の保全の見地から意見を述べる。

事業者においては、下記の意見内容を踏まえて、本事業の実施による環境への影響を可能な限り回避・低減するための措置を講じた上で、環境保全対策に万全を期されたい。

記

1 全般的事項

(1) 事業計画の検討

事業計画の決定にあたっては、瀬戸内海環境保全特別措置法や瀬戸内海の環境の保全に関する兵庫県計画等の最新の法令・計画を踏まえるとともに、周辺環境への総合的な影響についても考慮する必要がある。

また、その検討経過が分かるよう、環境影響評価方法書（以下「方法書」という。）に詳細に記載する必要がある。

(2) 受入廃棄物

廃棄物の受入量や受入基準等、環境影響の予測・評価の前提となる廃棄物の情報に関して、2期神戸沖埋立処分場での受入実績を踏まえ、その詳細を方法書以降の図書に記載する必要がある。

(3) 環境影響評価の実施の方針

本事業の実施想定区域に隣接する2期神戸沖埋立処分場の環境影響評価手続で得られた知見を活用し、2期及び3期神戸沖埋立処分場の複合的な影響を含め、大気環境、水環境、動物・植物・生態系等について、より精度の高い調査・予測・評価を実施する必要がある。

(4) 住民等への対応

本事業では廃棄物を取り扱うことから、住民等の関係者に対し、廃棄物の受入基準や環境保全対策の内容等に関して、丁寧に説明する必要がある。

(5) 災害時の対策

台風・地震・津波等の災害により、護岸等の損傷や、それらに起因する周辺環境への影響が生じないように、災害時の対策についても万全を期する必要がある。

2 個別的事項

(1) 大気環境

工事の実施及び廃棄物最終処分場の供用に伴う、建設機械及び作業船の稼働や、資材等の運搬に用いる車両及び船舶の運行により、大気環境への影響が生じる可能性が考えられることから、必要な調査・予測・評価を実施する必要がある。

(2) 水環境

水環境に係る予測・評価にあたっては、2期神戸沖埋立処分場からの浸出液処理水の排出による影響や当該海域における潮流の特性も考慮して実施する必要がある。

また、事業特性上、浸出液処理水の排出による有害物質の影響が考えられることから、必要な調査・予測・評価を実施する必要がある。

(3) 動物・植物・生態系

事業実施想定区域の周辺では、すでに緩傾斜護岸等が整備され、その環境に適応した動植物が生息・生育していることから、引き続き、周辺海域における動植

物の生息・生育状況について必要な調査・予測・評価を実施する必要がある。

また、特定外来生物を含めた動植物のモニタリング体制の構築を検討する必要がある。

6.3.2 神戸市長の意見についての事業者の見解

配慮書についての神戸市長の意見及びこれに対する事業者の見解は、第 6.3-1 表に示すとおりである。

第 6.3-1 表(1) 配慮書について述べられた神戸市長の意見及び事業者の見解

神戸市長の意見	事業者の見解
<p>1 全体的事項</p> <p>(1) 事業計画の検討</p> <p>事業計画の決定にあたっては、瀬戸内海環境保全特別措置法や瀬戸内海の環境の保全に関する兵庫県計画等の最新の法令・計画を踏まえるとともに、周辺環境への総合的な影響についても考慮する必要がある。</p> <p>また、その検討経過が分かるよう、環境影響評価方法書（以下「方法書」という。）に詳細に記載する必要がある。</p>	<p>最新の法令・計画を踏まえ、周辺環境への総合的な影響についても考慮して事業計画を決定します。</p> <p>方法書においては、第7章に既存の環境影響評価との関係を記載するとともに、第2章に環境の保全の配慮に係る検討の経緯を記載しています。</p>
<p>(2) 受入廃棄物</p> <p>廃棄物の受入量や受入基準等、環境影響の予測・評価の前提となる廃棄物の情報に関して、2期神戸沖埋立処分場での受入実績を踏まえ、その詳細を方法書以降の図書に記載する必要がある。</p>	<p>廃棄物の受入量や受入基準等、環境影響の予測・評価の前提となる廃棄物の情報を方法書参考資料に記載しています。</p>
<p>(3) 環境影響評価の実施の方針</p> <p>本事業の実施想定区域に隣接する2期神戸沖埋立処分場の環境影響評価手続で得られた知見を活用し、2期及び3期神戸沖埋立処分場の複合的な影響を含め、大気環境、水環境、動物・植物・生態系等について、より精度の高い調査・予測・評価を実施する必要がある。</p>	<p>方法書段階以降の環境影響評価においては、2期神戸沖埋立処分場の環境影響評価手続で得られた知見を活用し、2期神戸沖埋立処分場との複合的な影響を含め、大気環境、水環境、動物・植物・生態系等について、より精度の高い調査・予測・評価を実施します。</p>
<p>(4) 住民等への対応</p> <p>本事業では廃棄物を取り扱うことから、住民等の関係者に対し、廃棄物の受入基準や環境保全対策の内容等に関して、丁寧に説明する必要がある。</p>	<p>本事業の実施に当たっては、住民等の関係者の皆さまに、取り扱う廃棄物の性状、受入基準、検査方法、実施している環境保全措置、事後調査の結果等を丁寧に説明します。</p>
<p>(5) 災害時の対策</p> <p>台風・地震・津波等の災害により、護岸等の損傷や、それらに起因する周辺環境への影響が生じないように、災害時の対策についても万全を期する必要がある。</p>	<p>台風・地震・津波等の災害による護岸等の損傷に起因する周辺環境への影響が生じないように、万全を期してまいります。</p>

第 6.3-1 表 (2) 配慮書について述べられた神戸市長の意見及び事業者の見解

神戸市長の意見	事業者の見解
<p>2 個別的事項</p> <p>(1) 大気環境</p> <p>工事の実施及び廃棄物最終処分場の供用に伴う、建設機械及び作業船の稼働や、資材等の運搬に用いる車両及び船舶の運行により、大気環境への影響が生じる可能性が考えられることから、必要な調査・予測・評価を実施する必要がある。</p>	<p>工事の実施及び廃棄物最終処分場の供用に伴う建設機械及び作業船の稼働や、資材等の運搬に用いる船舶の運航による大気環境への影響について、必要な調査・予測・評価を実施します。</p>
<p>(2) 水環境</p> <p>水環境に係る予測・評価にあたっては、2期神戸沖埋立処分場からの浸出液処理水の排出による影響や当該海域における潮流の特性も考慮して実施する必要がある。</p> <p>また、事業特性上、浸出液処理水の排出による有害物質の影響が考えられることから、必要な調査・予測・評価を実施する必要がある。</p>	<p>2期神戸沖埋立処分場からの浸出液処理水の排出による影響や当該海域における潮流の特性も考慮して、排出水中の有害物質による影響も含めて水環境に係る調査・予測・評価を実施します。</p>
<p>(3) 動物・植物・生態系</p> <p>事業実施想定区域の周辺では、すでに緩傾斜護岸等が整備され、その環境に適応した動植物が生息・生育していることから、引き続き、周辺海域における動植物の生息・生育状況について必要な調査・予測・評価を実施する必要がある。</p> <p>また、特定外来生物を含めた動植物のモニタリング体制の構築を検討する必要がある。</p>	<p>対象事業実施区域周辺海域における動植物の生息・生育状況について必要な調査・予測・評価を実施します。また、特定外来生物を含めた動植物のモニタリング方法を検討します。</p>

6.4 計画段階環境配慮書についての一般の意見の概要及び事業者の見解

「環境影響評価法」第3条の4第1項の規定に基づき、平成29年2月28日に環境大臣に送付した配慮書についての公告・縦覧に関する事項並びに住民等から提出された意見の概要及びこれに対する事業者の見解は、次のとおりである。

6.4.1 計画段階環境配慮書の公告及び縦覧等

1. 計画段階環境配慮書の公告・縦覧

「環境影響評価法」第3条の7第1項の規定に基づき、事業者は環境の保全の見地からの意見を求めるため、配慮書を作成した旨及びその他事項を公告し、公告の日の翌日から起算して30日間縦覧に供した。

(1) 公告の日

平成29年2月28日（火）

(2) 公告の方法

① 日刊新聞紙による公告

平成29年2月28日（火）付の次の日刊新聞紙に「公告」を掲載した。

- ・神戸新聞（朝刊25面）
- ・朝日新聞（朝刊27面 神戸・阪神版）
- ・毎日新聞（朝刊26面 神戸・阪神版）
- ・読売新聞（朝刊31面 神戸・阪神版）
- ・産経新聞（朝刊24面 神戸・阪神版）
- ・日本経済新聞（朝刊43面 大阪本社版）

② ホームページへの掲載

上記の公告に加え、事業者（大阪湾センター）のホームページに、平成29年2月28日（火）より配慮書の公表、公告等の「お知らせ」を掲示した。

(3) 縦覧場所

配慮書の縦覧場所は、第 6.4-1 表に示すとおりである。

また、事業者（大阪湾センター）のホームページにおいて電子縦覧を実施した。

第 6.4-1 表 配慮書の縦覧場所

縦覧場所	所在地
神戸市環境局環境保全部自然環境共生課	神戸市中央区加納町6丁目5番1号 神戸市役所3号館6階
神戸市東灘区役所	神戸市東灘区住吉東町5丁目2番1号
兵庫県農政環境部環境管理局環境影響評価室	神戸市中央区下山手通5丁目10番1号 兵庫県庁3号館12階
大阪湾センター本社	大阪市北区中之島2丁目2番2号 大阪中之島ビル9階

(4) 縦覧期間

配慮書の縦覧期間は、平成29年3月1日（水）から平成29年3月30日（木）までとした。

なお、土曜日、日曜日、祝日は除いた。また、縦覧時間は、9時から12時と13時から17時までの間とした。

(5) 縦覧者数

各縦覧場所において、縦覧者名簿に記載した者の数は15名であった。

(6) インターネットの利用

ウェブサイトへのアクセス件数（平成29年3月30日までの延べ件数）は、1,374件であった。

(7) 説明会の開催

配慮書の内容について、第 6.4-2 表に示すとおり説明会を行った。

第 6.4-2 表 配慮書の説明会の開催

開催日時	開催場所	参加者人数（人）
平成29年3月4日（土） 10時から11時40分	神戸ファッション美術館 オルビスホール	13
平成29年3月10日（金） 18時30分から19時30分	神戸市勤労会館2階 多目的ホール	11

2. 配慮書についての意見の把握

「環境影響評価法」第3条の7第1項の規定に基づき、環境の保全の見地からの意見を有する者の意見書の提出を受けた。

(1) 意見書の提出期限

意見書の提出期限は、平成29年3月1日（水）から平成29年3月30日（木）までとした。

(2) 意見書の提出方法

意見書の提出方法は、下記のとおりとした。

- ・事業者への郵送による書面の提出
- ・事業者への電子メールによる提出

(3) 意見書の提出状況

提出された意見書の総数は3通、環境の保全の見地からの意見の総数は7件であった。

6.4.2 一般の意見の概要についての事業者の見解

配慮書についての一般の意見の概要に対する事業者の見解は、第 6.4-3 表のとおりである。

第 6.4-3 表(1) 配慮書について述べられた一般の意見の概要及び事業者の見解

意見の概要	事業者の見解
<p>① 覆土は「陸上残土等」によって行うとあるが、この場合の「陸上残土等」とは何か。瓦礫等を含む建設残土を含むのか。</p>	<p>覆土に用いる陸上残土は、木片、ごみ等の廃棄物が存在しないものであって、有害物質に係る当センターの判定基準を満足するものを使用します。方法書の参考資料に現行の受入基準を掲載しました。</p>
<p>② 3月4日の六甲アイランドにおける説明会では、これらの覆土の上にさらにきれいな土をかぶせるという説明がなされたが、それはどれくらいの量なのか。それらを明確にされたい。</p>	<p>廃棄物を埋め立てた後に、厚さ約5mの覆土等を行います。覆土に用いる陸上残土は、木片、ごみ等の廃棄物が存在しないものであって、有害物質に係る当センターの判定基準を満足するものを使用します。地表から1m以浅には、良質な残土を使用することとしています。</p>
<p>③ p2-7の図を見ると、3期事業においても、2期事業と同様に台船式の排水処理施設を設置するように見受けられるが、台船式処理施設には、①台船直下の部分が貧酸素化し硫化水素が発生しやすい、②台船のため沈殿槽の深さに制限がある、あるいは排水の状況に応じて処理施設の拡充等が困難であるといった欠点がある。3期事業の場合、2期事業の陸化した部分を活用するのが得策と考える。(特に、排出口位置をA案とする場合は、2期事業区域に建設する方がよいと考える。)</p> <p>同様に、揚陸施設についても、現在の2期事業の揚陸施設をそのまま活用する方がよいと考える。(p3-65の表を見ると、当該地域では、冬期には、北あるいは西の季節風が卓越しており、3期事業西側に揚陸施設を建設した場合、冬期には風により、揚陸時の廃棄物の飛散、作業効率の低下などが予想される。)</p>	<p>ご意見を踏まえて、排水処理施設及び揚陸施設の具体的な仕様等を検討します。</p>

第 6.4-3 表(2) 配慮書について述べられた一般の意見の概要及び事業者の見解

意見の概要	事業者の見解
<p>④ 3期事業西側の護岸については、直立護岸で計画されているが、これは将来の土地利用で岸壁・港湾関連用地として利用することを念頭に置いたものとする。しかしながら、現在も港湾利用の用途はたっていないと考える。当該西側の護岸は、波浪の影響を強く受ける地点である。波圧など波浪に対して、安全性の観点から直立護岸と傾斜護岸（緩傾斜護岸を含む）のどちらが有利か検討いただき、直立護岸が明らかに有利でなければ、環境保全性の観点から（緩）傾斜護岸への変更を検討願いたい。なお、六甲アイランド南の当初の埋立計画では、埋立に併せて、防波堤を建設し、波浪の影響を弱める計画であったが、現在もまだ建設されていない状況である。</p>	<p>本事業は、第8章に記載のとおり既存の埋立計画の埋立用材を変更する事業であり、将来の土地利用計画の下に取得された埋立免許における護岸構造を基本とします。西側の直立護岸は、平成9年に神戸市が埋立免許を取得した際に安全性を確認しています。</p>
<p>⑤ p3-107の表を見ると、事業地東側水域の六甲アイランド南沖合(3)のDOの最小値は2.2mg/Lで、極めて厳しい環境にある。今後、第1工区の浚渫土砂埋立場所での事業が進み、東西間の海水の流動がなくなれば、より深刻になると考えられる。(p4-27に示すように、第7防波堤東端に、海域の動物の重要な種の確認位置があり、生物への影響も考えられる。)このため、第1工区と2期事業・3期事業の間に水路（あるいは人工ラグーン）を設け、東西水域を連結させることを検討いただきたい。p5-1に専門家からの助言によりDOを予測項目としているが、予測の際には、東西の水路等を設けた場合と設けない場合を比較検討し、効果があると評価できる場合は、設置について関係者間で協議いただきたい。</p>	<p>ご指摘の「六甲アイランド南建設事業」の第1工区と第2工区の間は接しており、それら連続した土地利用の計画があることから、水路を設置することはできません。</p>
<p>⑥ 嫌悪施設とならないよう、全面完成までの期間も暫定利用すべきである。 例. 発電施設・・・ソーラー、風力 etc 果樹園、花園</p>	<p>上部利用について関係者間で協議します。</p>
<p>⑦ 排水口をもっと海側に伸ばすようお願いいたします。</p>	<p>排出口を沖合に伸ばすことは困難ですが、環境負荷や経済性を考慮しつつ、水環境にとってよりよい排出方法を検討します。</p>

(白紙のページ)