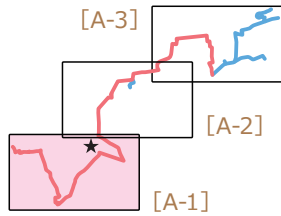


A 田園めぐりのみち

エリア A-1

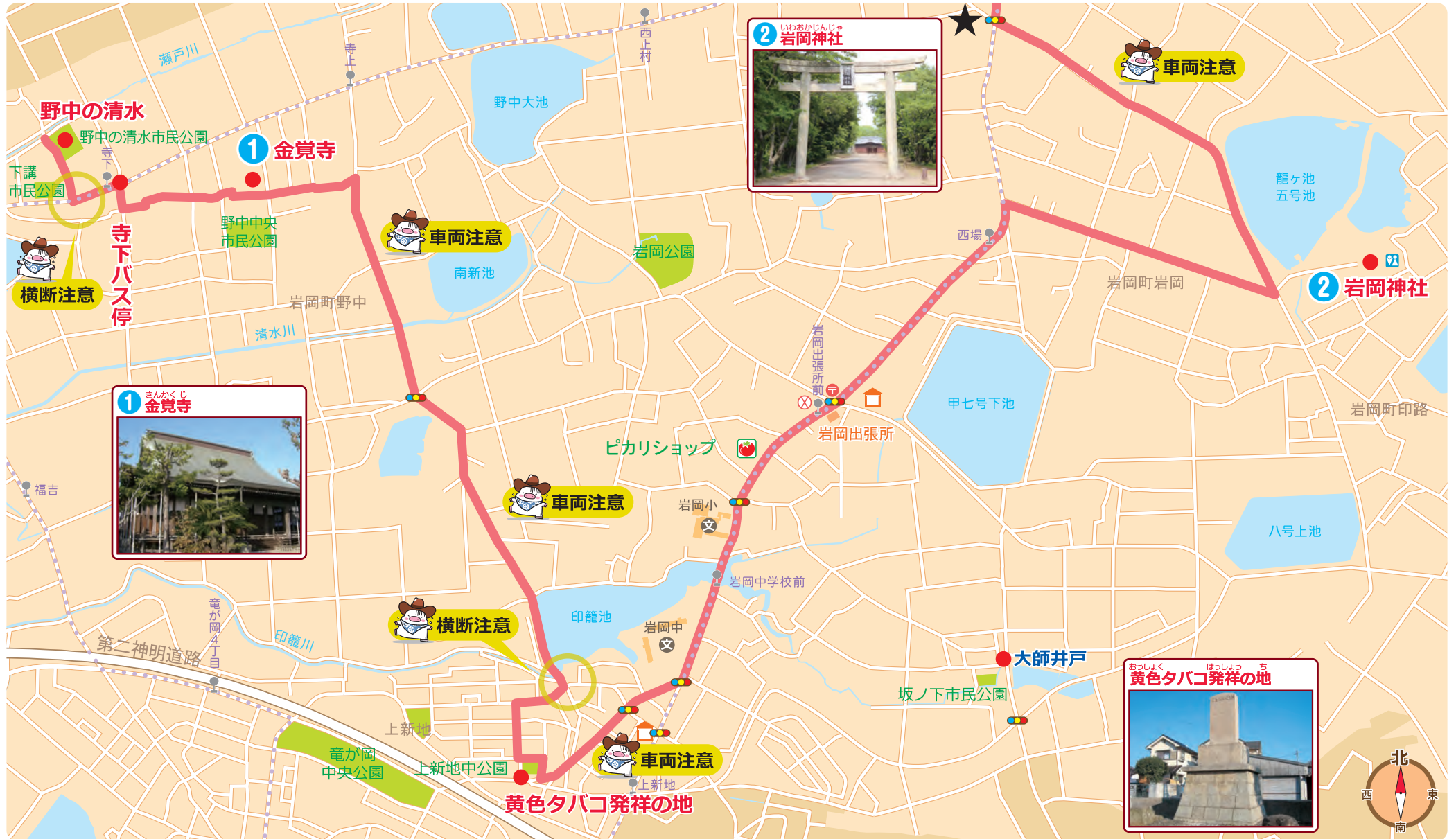


- バス停
- 信号
- 警察署
- 郵便局
- 学校

- コンビニ
- トイレ
- 直売所
- 橋

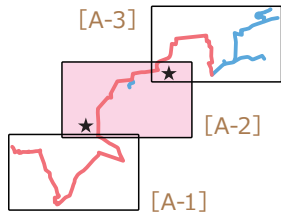
- ウォーキングコース
- 寄り道コース
- コースのポイント

縮尺 1 / 12,500 250m



A 田園めぐりのみち

エリア A-2



- バス停
- 信号
- 警察署
- 郵便局
- 学校

- コンビニ
- トイレ
- 直売所
- 橋

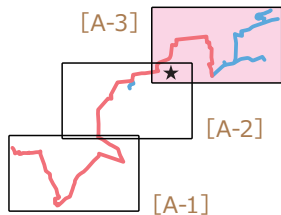
- ウォーキングコース
- 寄り道コース
- コースのポイント

縮尺 1 / 12,500



A 田園めぐりのみち

エリア A-3



- バス停
- 信号
- 警察署
- 郵便局
- 学校

- コンビニ
- トイレ
- 直売所
- 橋

- ウォーキングコース
- 寄り道コース
- コースのポイント

縮尺 1 / 12,500 250m

