






 早め、早めの判断で  
**遅くとも**  
**【避難準備情報】**  
 で避難を始めましょう！

北部の平野町の人へ、**極力明るいうちに**  
 避難しましょう！（デイサービス利用者は、  
 夜間等は連絡してみる）

避難ルートは  
**「バス道」**  
 を利用しましょう！

防災工事（砂防）は実施済みですが、  
**万が一を考えて、早めの避難を！**

**「神戸祇園小学校」**に避難しましょう！

図中に示す記号の説明			
	記号	名称	説明
土砂災害警戒区域（注）		急傾斜地の崩壊（がけくずれ）の警戒区域	傾斜30度以上かつ高さ5m以上のがけ地で、崩落した場合に市民に危害が生じるおそれのある区域
		土石流の警戒区域	土石流が発生した場合に、市民に危害が生じるおそれのある区域
山地災害		土石流危険渓流	土石流危険渓流：土石と水が一気に流れ出すおそれのある渓流
		山地災害危険地区	山腹崩壊などが起こるおそれがある箇所
土砂災害の情報は平成27年4月1日現在のものです。最新の情報は神戸市の窓口システムか兵庫県CGハザードマップでご確認ください。 （注）：開発などにより地形が変わっている場所は、今後区域の見直しがあります。			
河川		洪水（外水はん濫）による浸水想定区域（100年に1回程度の確率で発生する豪雨の際に、二級河川からあふれた水により、浸水することが予想される区域） ※洪水（外水はん濫）による浸水想定区域は、縮尺によって誤差が生じる場合があります。	【3.0m以上】 避難情報や水位情報等に注意し、必ず避難所に避難
		その他の河川	【0.5~3.0m】 原則は避難所に避難。ただし、浸水が始まり避難が遅れたら、丈夫な建物の2階以上で待機


**土砂災害**  
 平野地区の  
**避難**マップ  
 その1【平野町】

